

Pour en savoir plus...

Montlaur

Le château de Montlaur occupait la table volcanique qui domine l'actuel hameau du même nom. Il possédait une chapelle dédiée à saint Jean et il est probable que le hameau voisin de la Garde, ai abrité une tour de guet en lien avec ce château. La famille de Montlaur fût durant tout le Moyen-Age un des principaux lignages du Vivarais et du Velay possédant d nombreux autres châteaux comme ceux d'Arlempdes, de Mayres, de Montpezat et bien sûr d'Aubenas. En 1429, la seigneurie d'Arlempdes sert de dot à Anne de Montlaur qui devient comtesse de Valentinois de la maison de Poitiers et sera la grand-mère de Diane de Poitiers la fameuse maîtresse du roi Henri II.

Le hameau abrita plus tardivement à la fin du XVIII^e siècle, le juge de paix Enjolras célèbre pour sa lutte contre la chouannerie locale et notamment le donat Duny dit le roi de Bauzon.



Rocher de Montlaur

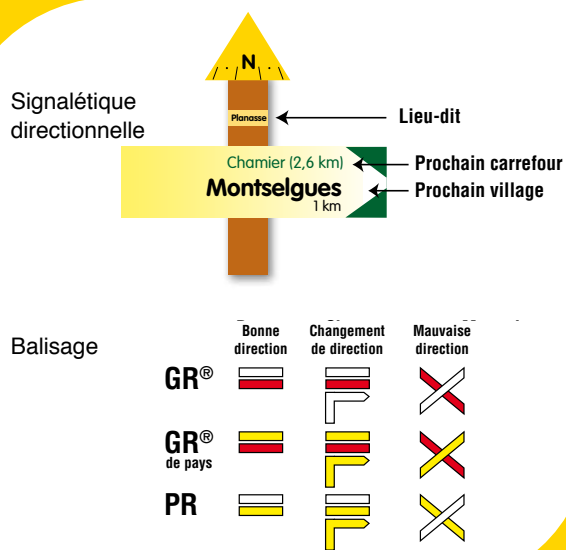


Vache à race Abondance

Elodie Blanc, Historienne

Signalétique et balisage





Pour votre confort et votre sécurité, l'ensemble du réseau de sentiers de la Montagne Ardéchoise est balisé et jalonné d'informations directionnelles vous permettant à tout moment de vous localiser.



Conseils pratiques

Prévoyez de bonnes chaussures de marche, de quoi manger, de quoi boire et de quoi vous protéger du froid, de la pluie et du soleil.

Ces chemins traversent des espaces naturels d'une grande richesse mais d'une toute aussi grande fragilité, ainsi que des propriétés privées, des cultures, des élevages et des exploitations forestières qui n'aspirent qu'à la tranquillité et au respect... Aussi, à nous d'être des invités discrets...

-  Les restes de pique-nique et autres déchets n'ont pas leur place en pleine nature.
-  Pour la tranquillité des troupeaux, de la faune sauvage et des propriétés privées, mieux vaut tenir votre chien en laisse.
-  La nature est sensible aux incendies, il est interdit d'allumer un feu.
-  Pour le respect des éleveurs, barrières et portillons doivent être refermés après votre passage.

Numéros utiles

Secours: 18 ou 112
Météo France Ardèche : 08 92 68 02 07
Offices de tourisme du secteur : OT Coucouron : 04 66 46 12 58

Si vous rencontrez des anomalies sur votre passage (*erreurs ou absence de balisage, décharges sauvages, dégradations, manque de sécurité, ... ou autres*), merci de le signaler aux offices de tourisme ou au moyen de la fiche Eco-Veille® (téléchargeable sur le site www.la-montagne-ardechoise.com).

Randonnées

sur la Montagne Ardéchoise



30 COUCOURON Château de Montlaur

Promenade agréable et facile au départ du village de Coucouron, entre le lac, plan d'eau où il fait bon se détendre, et le hameau de Montlaur un peu plus en hauteur. Une petite ascension sur le rocher de Montlaur permet de voir les vestiges du château.

Difficulté



Facile

Distance : 6,5km

Dénivelée positive cumulée : 180m

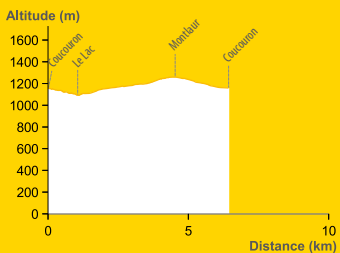
Temps de marche : 2h



Réseau de sentiers géré par le Syndicat Mixte de la Montagne Ardéchoise. Retrouvez toutes les fiches rando sur le site www.la-montagne-ardechoise.com

Château de Montlaur

Distance : 6,5km
 Dénivelée positive cumulée : 180m
 Temps de marche : 2h



Départ : Devant l'Office de Tourisme (Point Infos Rando et poteau)

Descriptif de l'itinéraire

- 1 Départ devant l'Office de Tourisme (Point Infos Rando et poteau). Descendre au lac par la petite route goudronnée (GRP).
- 2 Le longer sur la gauche et remonter à gauche dans le bois jusqu'à retrouver le serre d'Olpillière où la vue se dégage. Le chemin est bordé d'épilobes.
- 3 Au croisement de la « Croix du Bouchet » (poteau) continuer tout droit (GRP), traverser la route et rejoindre le hameau de Montlaur surplombé d'un rocher surmonté d'une croix.



Le lac de Coucouron

Les ruines du château sont accessibles par un chemin sur le flan Est. *La vue à 360° est magnifique : Au Nord Coucouron adossé au Plot de la Laonne (volcan).*

L'agriculture est une activité importante qui façonne le paysage de Coucouron. Des fromages de terroir comme le Crémadou, le Coucouron et le Goudoulet sont fabriqués au sein des 2 fromageries de Coucouron avec le lait des vaches collecté sur plus de 200 fermes.



Epilobes

- 4 Au croisement de piste (poteau) à la sortie du hameau, prendre le chemin plein Nord qui descend sur Coucouron (PR) à travers les prés. Traverser La Vervène et rejoindre le bourg.



Légende

- | | |
|--------------------------|--------------|
| Sentiers du réseau SMA | Balisage |
| GR ® | GR de Pays ® |
| GR de Pays ® | PR |
| PR | PR |
| Sens de marche conseillé | |