

# Randonnées en Gironde

Haute-Gironde  
Médoc  
Libournais  
Bassin d'Arcachon  
Sud Gironde  
Entre-deux-Mers  
Voies Jacquaires



la **Gironde** le plein de plaisirs

 **Gironde**  
tourisme



*Balades pour ceux qui aiment flâner, se promener, être surpris.  
Randonnées pour ceux qui ont le pas plus alerte, plus vif.*

*Les uns et les autres sont invités à découvrir une Gironde aux milles visages.  
Visage nature, visage historique, visage littéraire lorsque l'on aborde les  
terres chères à François Mauriac ou Elisée Reclus.*

*Je crois que la notion de paysage est, sans doute, celle qui fédère le mieux  
ces différents éléments.  
Les paysages de la Gironde sont un peu son visage.*

*Ce guide promet des « rêveries associatives très libres » comme l'écrivait  
Julien Gracq.*

*Le Conseil général vous les offre à travers tous ses sentiers de randonnée  
qui serpentent en Gironde.*

*Ces randonnées sont un choix. D'autres suivront.*

*Baladez-vous, abandonnez-vous à la beauté de ce qui est.*

*La Gironde est inépuisable et merveilleusement belle.*

**Philippe Madrelle**

**Président du Conseil général  
Sénateur de la Gironde  
Conseiller général du canton de Carbon-Blanc**

# Randonnées pédestres en Gironde

Brochures disponibles sur demande au  
Comité Départemental du Tourisme  
de la Gironde.



Evadez-vous !



[www.tourisme-gironde.mobi](http://www.tourisme-gironde.mobi)

Comité Départemental du Tourisme de la Gironde  
21, Cours de l'Intendance 33000 Bordeaux  
Tel : +33 5 56 52 61 40 - Courriel : [contact@tourisme-gironde.fr](mailto:contact@tourisme-gironde.fr)  
[www.tourisme-gironde.fr](http://www.tourisme-gironde.fr)

 **Gironde**  
tourisme

## Sommaire :

### ▶ Haute-Gironde

Boucle de Marçonnais

p.7

Boucle de Blaye

p.11

### ▶ Médoc

Boucle de St-Seurin-de-Cadourne

p.17

Boucle de Lacanau

p.21

### ▶ Libournais

Boucle de St-Laurent-des-Combes

p.27

Boucle de Fronsac

p.31

### ▶ Bassin d'Arcachon

Boucle des Plaines du Teich

p.37

Boucle de la Ville d'Hiver

p.41

### ▶ Sud Gironde

Boucle François Mauriac

p.47

Boucle de Grignols

p.51

### ▶ Entre-deux-Mers

Boucle de La Sauve

p.57

Boucle de Carignan

p.61

### ▶ Voies Jacquaires

p.67

Brochure éditée par le Conseil Général de la Gironde (CG33) en collaboration avec le Comité Départemental du Tourisme de la Gironde (CDT33).

Directeurs de Publication : Philippe Madrelle, Président du Conseil général de la Gironde et Jean-Marie Darmian,

Président délégué du Comité Départemental du Tourisme de la Gironde

Conception-réalisation, rédaction :

Direction de l'Environnement et du Tourisme (CG33), Comité Départemental du Tourisme.

Conception des plans :

Direction de l'Environnement et du Tourisme (CG33).

Conception graphique : Emmanuelle Parent (CDT33)

Rédaction : J.F. Dessort et DET/ CG33 ;

H. Sion pages 70, 73 et 76 (CDT33) ; autres :

L. Varakine (CDT33).

Impression : Imprimerie Départementale

© Photo couverture : Phovoir / CDT33



*Cette brochure est présentée à titre d'information et ne constitue pas un document contractuel.*

*Les conditions particulières de vente de chaque producteur seront communiquées sur simple demande de votre part.*

*Les informations contenues dans ce guide ne peuvent en aucun cas engager la responsabilité du Conseil Général de la Gironde et du Comité Départemental du Tourisme de la Gironde.*



4 200 km de sentiers de randonnée pédestre : voilà un chiffre qui vaut mieux que de longs discours. Nous pouvons, aujourd'hui, proposer de nombreux itinéraires aux sportifs aguerries comme aux familles en quête de promenades agréables et bien entendu aux touristes.

Ce carnet de randonnées en Gironde se propose de sélectionner 12 circuits diversifiés et complémentaires pour apprécier toutes les facettes du territoire.

*Quelle que soit sa motivation, le marcheur saura trouver dans ce guide une main tendue pour l'accompagner dans sa découverte des richesses de notre Gironde.*

*Quel que soit le chemin emprunté, la vigne accompagne en permanence le promeneur. Avec ses 4 000 propriétés, le vignoble girondin est le plus grand du monde. Dans l'alignement parfait des vignes, son histoire se raconte aussi par la présence d'un ensemble patrimonial majeur.*

*Le plus grand département de France offre bien d'autres richesses.*

*Sur cette terre se côtoient de grands sites religieux, des vestiges du génie militaire et s'enracine l'oeuvre des grands écrivains. Vos pas vous mènent d'un monument à l'autre, parfois prestigieux, souvent remarquable, toujours préservé.*

*Vous venez chercher les mots de François Mauriac et mettre vos pas dans ceux du pèlerin de Saint-Jacques, mais au bout du chemin, c'est vous-même que vous découvrirez.*

*La Gironde se conjugue aussi au naturel.*

*Océan, lacs, forêts, marais... Deux grands fleuves, la Garonne et la Dordogne, s'unissent pour créer le plus grand estuaire d'Europe. L'océan Atlantique, enfant tumultueux, impose son caractère au cordon dunaire qui protège les grands lacs de Lacanau et de Carcans-Hourtin, reliés entre eux par un canal artificiel.*

*Plus au Sud, le Bassin d'Arcachon, ni lac ni mer, offre un écrin sans pareil à une faune haute en couleur. La Leyre vient s'y jeter en formant un vaste delta unique en Aquitaine.*

*La Gironde, c'est aussi les coteaux calcaires porteurs de vignes qui font écho aux plaines souvent bordées de marais.*

*La nature en Gironde mérite bien plus que ces quelques lignes. Le promeneur, le randonneur pourront les compléter à l'envi.*

*Rencontrer, découvrir, apprendre mais aussi s'amuser, se divertir nécessite parfois de s'arrêter quelques temps pour faire le plein de plaisirs. Pour organiser votre parcours et vos séjours, n'hésitez pas à vous adresser à la Maison du Tourisme de la Gironde.*

Jean-Marie DARMIAN  
Président délégué du Comité Départemental  
du Tourisme de la Gironde

**Les circuits de randonnée traversent des sites naturels préservés et entretenus, des propriétés privées, ainsi que des lieux habités : merci de les respecter et de veiller à ce que votre passage ne laisse que de bons souvenirs !**



**Quelques précautions élémentaires :**


- ▶ *Ne faites jamais de feu et ne fumez pas. La forêt s'enflamme facilement.*
- ▶ *Ne sortez pas des chemins balisés, au risque de pénétrer dans une propriété privée.*
- ▶ *Ne cueillez pas les plantes, d'autres que vous aimerez les admirer.*  
*Refermez bien les barrières après votre passage.*
- ▶ *Soyez discrets dans les zones de chasse et à proximité des habitations.*
- ▶ *Ne cueillez pas de raisin : il est le salaire du viticulteur et... nombreux sont les promeneurs.*
- ▶ *N'oubliez pas que la population locale, les riverains, les propriétaires... nous permettent de vous offrir ces circuits.*
- ▶ *Prévoyez le nécessaire pour remporter vos déchets.*




# SIGNALISATION

sur les chemins de


# Gironde



Boucle locale



Circuit départemental de randonnée



Jonction de boucle locale avec le circuit départemental de randonnée



Balisage à des carrefours où il faut aller tout droit.

*Une balise est placée avant un carrefour et une balise de rappel après.*



Balisage à des carrefours où il faut aller tout droit.

*Une balise est placée du côté opposé à la bifurcation.*



Balisage à des carrefours où il faut changer de direction.

*Une balise est placée dans l'angle que forme le changement de direction.*

## Légendes :



Départ



Paysages



Parcours



Niveau : facile



Niveau : moyen



Niveau : difficile



Office de Tourisme



Marché



Musée



Site inscrit ou classé UNESCO



Eglise



Château viticole



Château historique



Bastide



Site naturel



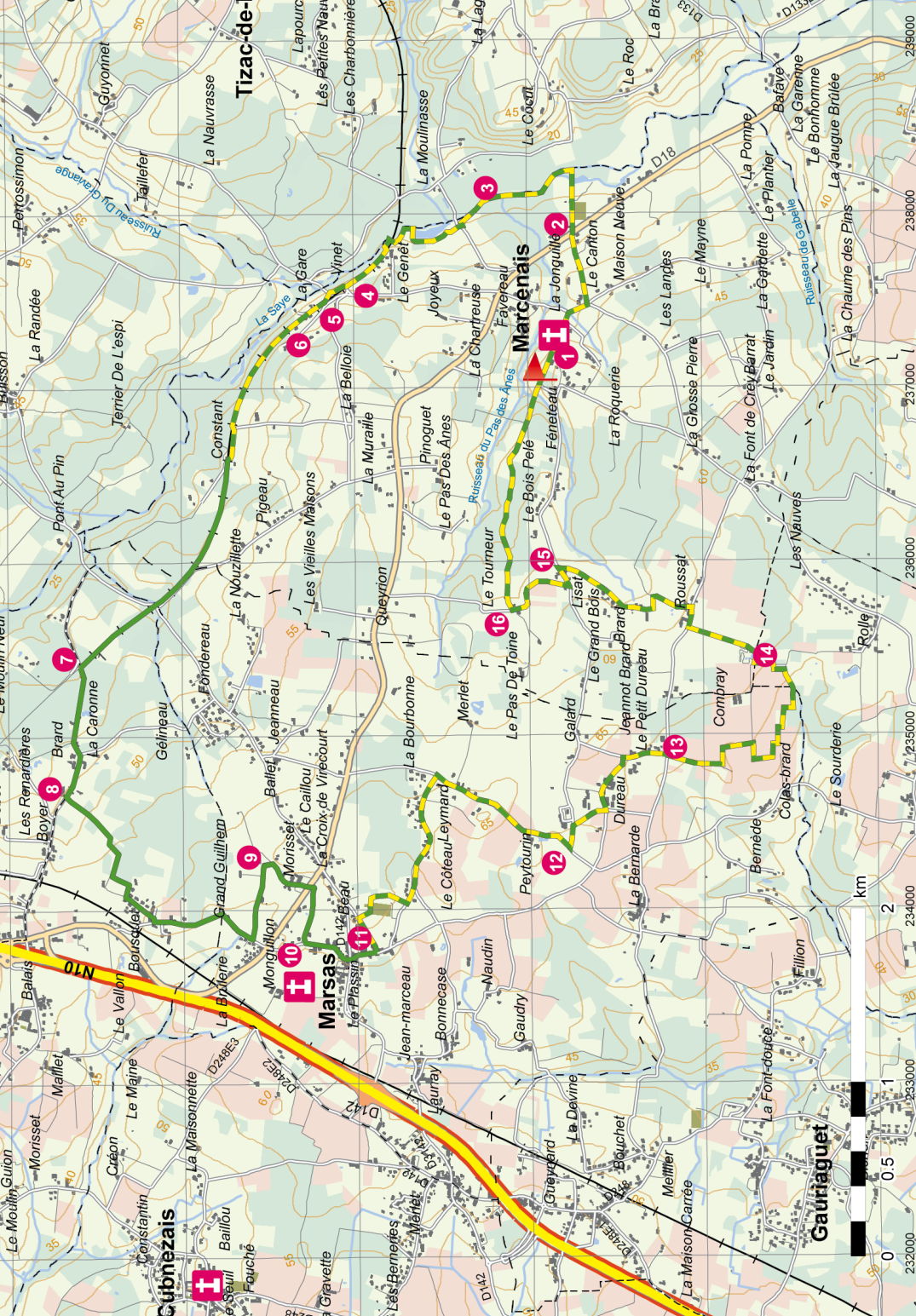
Petit patrimoine ou site archéologique



Point de vue






— Boucle locale


— Jonction de boucle locale avec le circuit départemental





© H. Desfontaines / CGP

-  Niveau : moyen
-  Distance : 19,5 km
-  Temps : 6h
-  Paysage : forêts, vignes et prairies
-  Départ : place de l'église de Marcenais



## BOUCLE de Marcenais



### Randonnée en pays "Gabayé"

**Votre point de départ se situe au centre du bourg de Marcenais, sur la place de l'église. 1**

L'église templière Notre Dame de Marcenais, construite au XII<sup>e</sup> siècle, se situe sur la voie jacquaire de Tours.

 **MARCHÉ DE BLAYE :**  
mercredi et samedi matin.


Prenez la route à gauche pour sortir du village et tournez à gauche à la croix. Faites attention en traversant la D 18. 2

En face, empruntez le passage randonneur situé à droite du portail d'accès à l'aire sportive.

Vous rejoignez alors les bords de la Saye, charmante rivière aux fonds sableux blancs et aux rives boisées.

## Le Pays Gabaye

A la fin de la guerre de Cent Ans (1453) qui opposa les gascons aux anglais, la Guyenne se retrouve dépeuplée. Les seigneurs gascons locaux font alors appel à une main d'œuvre étrangère issue des régions voisines (Poitou, Angoumois, Saintonge...). Formant une enclave de langue d'oïl au cœur de l'Occitanie, ces migrants seront surnommés «gavaches» (étrangers) dans le sud de la Gironde et « gabayes » à la frontière nord du département.



© Phovoir / CDT 33

On appelle donc Pays gabaye (ou Grande Gavacherie) la partie nord ouest de la Gironde – Blaye, Guîtres, Coutras- qui est de culture et de dialecte poitevin-saintongeais.



Vous ne manquerez pas d'y observer une faune riche en espèces coutumières des cours d'eau, en particulier une grande variété de libellules.

Après avoir traversé une peupleraie, vous arrivez au Moulin de Charlot. **3**

Cet ancien moulin à farine et à huile est une halte rafraîchissante et un fameux rendez-vous de pêche. Sa crêperie accueille régulièrement les passagers du train touristique à vapeur qui transporte chaque saison ses passagers depuis la gare de Guîtres.

Vous continuez tout droit et contournez le plan d'eau. Après avoir longé à nouveau la Saye, passez sous le pont et montez l'escalier pour arriver sur la voie ferrée désaffectée.

Un peu plus loin, vous bifurquez à droite **4** avant de parvenir à un passage à niveau. Empruntez alors la route goudronnée sur **5** 200 m, puis reprenez la voie ferrée sur 1,2 km.

Vous progressez entre l'ancienne voie ferrée, le massif forestier de la Double, et la Saye qui s'éloigne, dans une variation de pins maritimes et de chênes pédonculés. Après l'ancienne gare de Marcenais, qui


date de 1874, vous tournez à gauche pour franchir une passerelle, poursuivez à droite jusqu'à la maison, puis reprenez la voie ferrée à gauche. **6**

Au bout d'un kilomètre environ, **7** vous tournez à gauche au passage à niveau.

Au lieu-dit «Brard», vous quittez les derniers volumes forestiers et vous débouchez sur un paysage de polyculture typique du Pays «Gabaye». Vous empruntez à gauche **8** un chemin engravé sur 700 m. Avant d'arriver sur la D 18, prenez à gauche le Chemin des Terriers. **9**

Vous laissez un restaurant à votre droite et traversez la D 18, avec précaution, endirection du transformateur. Vous prenez à droite le chemin longeant la clôture. Arrivés à la colonne de la Vierge, à l'entrée de Marsas, tournez à gauche. **10**

© Phovoir / CDT 33





Passez devant la mairie et l'église de Marsas. Cette dernière a été rasée en 1900. Léo Drouyn fut alors chargé de reconstruire l'édifice. A cette occasion, on découvrit le sarcophage de Jean de Combret, capitaine des chasses du Duc de Richelieu. Pour l'anecdote, le nom de tous ceux qui participèrent à l'élévation du monument fut couché sur le papier, mis dans une bouteille cachetée à la cire et placée dans un contrefort de l'église.

Avant les dernières maisons, poursuivez à gauche en direction de Marcenais, puis prenez à droite après le boulodrome. Passez entre le terrain de football et le court de tennis, puis tournez à droite et continuez tout droit pour rejoindre la route goudronnée.

Bifurquez à gauche **11** en direction du lieu-dit « Le Coteau » puis tournez à droite vers « Meugron ».

Vous randonnez entre vignes et forêt. Après le lieu-dit « Peytourin », **12** tournez à gauche, puis à « Dureau », empruntez le Chemin de la Garenne, puis tournez à gauche au carrefour.

A la sortie de « Dureau », prenez le chemin en face **13** et poursuivez dans les vignes en suivant le balisage.

En sortant des vignes, en lisière du bois **14**, près d'une grande ferme typique de la région, obliquez à gauche, puis encore à gauche sur un chemin

de terre. Suivez la route goudronnée à droite et tournez à gauche en direction de Marcenais.

Vous arrivez à une patte d'oie que vous prenez sur la droite et au carrefour suivant **15**, vous tournez à gauche, puis aussitôt à droite en direction du lieu-dit « Le Tourneur ».

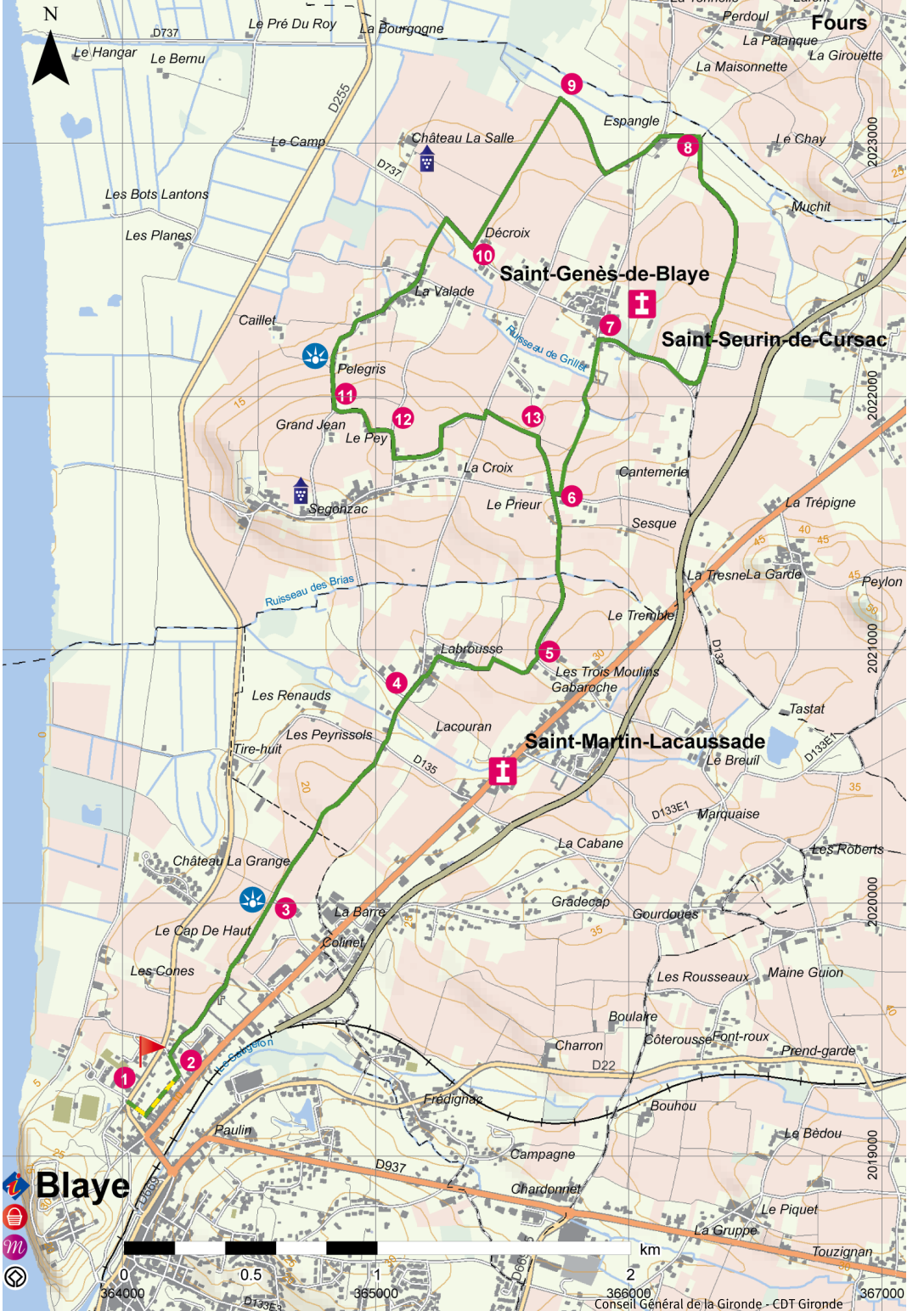
Là **16**, prenez à droite un chemin en direction d'une ruine et continuez tout droit pendant 1,7 km pour rejoindre la place de l'église de Marcenais.

Avant de partir, renseignez-vous sur les gîtes et chambres d'hôtes labellisés des environs, ainsi que sur les propriétés viticoles qui se feront un plaisir de vous accueillir pour vous faire découvrir la qualité de leurs produits. ●



### L'Église templière de Marcenais






L'église de Marcenais est l'unique vestige d'une commanderie templière établie vers 1170. A la chute des Templiers en 1312, l'édifice fut dévolu aux Hospitaliers de Saint-Jean-de-Jérusalem et fortifié, comme en témoignent les échaugettes qui lui confèrent son originalité.



**Blaye**





-  Niveau : facile
-  Distance : 12,5 km
-  Temps : 3h30
-  Paysage : vignobles et Estuaire
-  Départ : caserne des pompiers



## BOUCLE de Blaye



Vignoble en citadelle



**Votre point de départ se situe sur le parking, face à la caserne des pompiers de Blaye. 1**

Revenez sur la petite place et traversez pour rejoindre le trottoir en face. Prenez à droite et marchez quelques mètres avant de tourner à gauche à la deuxième balise.

Vous vous engagez alors dans un charmant chemin bordant l'arrière des maisons, au milieu des jardinets et des poulaillers. Poursuivez jusqu'à la route goudronnée.





Au porte-flèches **2**, tournez à gauche puis prenez la première route à droite en direction du panneau « livraison hôpital ». Un peu plus loin, vous cheminez sur un chemin engravé. Continuez tout droit.

Arrivés à la route goudronnée, **3** prenez le chemin de terre entre les murets de pierre.

Vous empruntez là le chemin jacquaire de la Voie de Tours marqué par une signalisation spécifique sur les balises. Dès cet instant, vous bénéficiez de nombreuses échappées sur l'estuaire de la Gironde à votre gauche. Vous dominez longtemps ce paysage d'eau et de marais et surplombez le Château La Grange.

Au bout de deux kilomètres environ, vous parvenez au lieu-dit «La Brousse» **4**, du nom du château qui se dresse devant vous. Continuez sur la route goudronnée et tournez à droite à hauteur du château dans le « chemin des 3 moulins », puis à nouveau à droite en laissant sur votre gauche le «chemin des vignes».

Vous montez vers le plateau dans un paysage de vignes typique des paysages du Blayais **5**. Les points de vues sur l'Estuaire et le Médoc sont spectaculaires. Virez à gauche à la balise et continuez

tout droit en laissant sur votre droite le panneau «voie sans issue».

Arrivés au porte-flèches **6**, tournez à droite puis tout de suite à gauche pour rejoindre Saint Genès de Blaye. Vous passez devant le cimetière où des bancs vous permettront de faire une petite halte.

Avant d'entrer dans le village, tournez à droite sur la «D 137» **7** (attention, circulation). Après le panneau de sortie, montez vers le calvaire et prenez la route goudronnée à gauche. Dans le premier virage, continuez tout droit sur le chemin engravé et longez le bâtiment agricole du château «Prieuré».

*Un vignoble millénaire*  
 Epousant les coteaux et vallons qui surplombent l'Estuaire, le vignoble du Blayais doit son origine aux grecs, puis aux romains qui y plantèrent la première vigne (bien avant celle du Médoc !). Ce terroir fécond est favorable à l'expression du Merlot rouge, cépage majoritaire de l'appellation « Blaye Côtes de Bordeaux ».  
 Maison du Vin de Blaye  
 Tel +33 (0)5 57 42 91 19  
[www.vins-blaye.com](http://www.vins-blaye.com)

*Le plus grand estuaire d'Europe*

Commun aux fleuves Garonne et Dordogne, l'Estuaire de la Gironde est le plus vaste estuaire d'Europe Occidentale (600 km<sup>2</sup>) et le mieux préservé en matière de paysages et d'environnement. Bordé par les vignobles du Médoc et des Côtes de Blaye, cet estuaire abrite de nombreuses îles, habitées ou sauvages à visiter.

La pêche au carrelet est très répandue le long de l'Estuaire. On retrouve de nombreuses cabanes sur pilotis le long des rives permettant de descendre un filet carré (le carrelet) à l'eau. Le terme de carrelet s'applique également à la cabane de pêche. C'est une pêche au hasard (on remonte régulièrement le filet et aucun appât n'est utilisé) pratiquée par les amateurs. Office de Tourisme du canton de Blaye

Tél : 05 57 42 12 09 [www.tourisme-blaye.com](http://www.tourisme-blaye.com)



## La Citadelle de Blaye, balcon sur l'estuaire

Fortifiée par le célèbre architecte Vauban afin de protéger Bordeaux, la citadelle de Blaye est inscrite au Patrimoine mondial de l'UNESCO sous l'appellation « Verrou Vauban » avec le Fort Pâté (sur l'île du même nom) et le Fort Médoc sur la rive gauche de l'estuaire. Conçue comme une véritable ville close s'articulant autour d'une place d'armes, elle accueille aujourd'hui de nombreux ateliers d'art et d'artisanat et offre un somptueux panorama sur le plus vaste estuaire d'Europe.

Office de Tourisme du canton de Blaye Tél : 05 57 42 12 09 [www.tourisme-blaye.com](http://www.tourisme-blaye.com)



Poursuivez votre marche au milieu des vignes jusqu'à un porte-flèches installé sous un chêne **8**. Là, prenez à gauche vers la route goudronnée que vous suivez à gauche à nouveau, puis à droite à la patte d'oie en direction de Saint-Genès-de-Blaye.

Après le hameau, tournez à droite dans un chemin engravé au pied d'un poteau électrique.

Après 350 m, prenez le chemin à gauche entre les rangs de vigne. Les vues sur les coteaux et les propriétés viticoles sont superbes.

Arrivés sur la route goudronnée, tournez à droite **10**, puis première à gauche.

Vous montez alors régulièrement sur un coteau en traversant les lieux-dits « La Valade » et « Pellegris », dominant l'estuaire.

A la sortie de Pellegris **11**, vous tournez à gauche dans la montée, à l'angle d'un beau figuier qui dissimule la balise. Continuez jusqu'au prochain carrefour où vous tournerez à droite, avant d'emprunter la première route à gauche à l'angle d'une maison. **12**

Vous avez traversé plusieurs hameaux adossés aux coteaux où les nouveaux résidents côtoient les anciens. Les uns comme les autres ne manqueront

pas de vous saluer. Prenez le temps de leur parler, ils vous raconteront leur attachement à cette terre.

Vous traversez la « D 135 » en prenant à gauche, puis tout de suite à droite. **13** Vous longez une parcelle de vigne et tournez à droite immédiatement après (balise). Au sommet de la pente, vous rejoignez le chemin emprunté au début de la balade. **6**


**9** Vous revenez alors vers Blaye par où vous êtes venus. Mettez-vous dans la peau du pèlerin qui découvrait à l'horizon la cité médiévale, son hôpital jacquaire et son château fortifié dont vous pourrez admirer les vestiges au sein de la citadelle.

N'oubliez pas, au retour à votre point de départ, que vous n'êtes qu'à quelques dizaines de mètres de l'entrée de la citadelle, où artisans, artistes et commerçants vous accueilleront pour achever confortablement votre périple sur les hauteurs du Pays Blayais. ●



© B. Nadeau / CDT 33

# COUPS de Cœur à proximité

● **CHÂTEAU DU BOUILH** à Saint-André-de-Cubzac   
 Conçu par Victor Louis, l'architecte du Grand Théâtre de Bordeaux, cet édifice du XVIII<sup>e</sup> siècle (classé Monument Historique) possède un très bel escalier, des pièces d'apparat meublées ainsi qu'une chapelle du XIX<sup>e</sup> siècle. Le château se visite du 1er juillet au 30 septembre le jeudi, samedi et dimanche de 14h30 à 18h30, le reste de l'année sur rendez-vous pour les groupes de plus de 10 personnes.

Tel +33 (0)5 57 43 06 59  
<http://chateaudubouilh.jimdo.com>




© B. Lamarque / CDT 33

● **VILLAGE ANCIEN DE BOURG**  
 Fondé au IV<sup>e</sup> siècle puis fortifié par les anglais, le village de Bourg comprend deux sites reliés entre eux par d'étroites et pittoresques ruelles : la ville haute où se trouve le château de la citadelle et la ville basse, rythmée par les activités liées à l'Estuaire. A voir : la Halle, l'Hôtel de la Jurade, le château de la Citadelle, le lavoir et la maison mauresque.


Office de Tourisme de Bourg en Gironde  
 Tel +33 (0)5 57 68 31 76  
[www.bourg-en-gironde.fr](http://www.bourg-en-gironde.fr)



© B. Nadeau / CDT 33

● **GROTTE DE PAIR-NON-PAIR** à Prignac-et-Marcamps   
 antérieure à celle de Lascaux, cette grotte abrite gravures rupestres (chevaux, cervidés, mammouths...), outils en os et silex datant du paléolithique. Ouverte tous les jours sauf le lundi, 1<sup>er</sup> Janvier, 1<sup>er</sup> Mai et 25 Décembre. Réservation nécessaire.

Tel +33 (0)5 57 68 33 40  
[www.pair-non-pair.monuments-nationaux.fr](http://www.pair-non-pair.monuments-nationaux.fr)



© Ph. Berthé. CMN

● **VILLAS GALLO-ROMAINES** à Plassac   
 Le site archéologique de Plassac abrite les vestiges de 3 villas gallo-romaines érigées entre le I<sup>er</sup> et le début du Ve siècle. ap. J-C. Dans le musée attenant est exposé le mobilier issu des fouilles (éléments d'architecture, outils, monnaies, céramiques, etc) et les enfants découvriront la vie à l'époque gallo-romaine grâce à une reconstitution virtuelle en 3D de la villa du II<sup>e</sup> siècle.. Ouverture d'avril à fin octobre. En avril, septembre, octobre : de 10 h à 12 h 30 et de 14 h à 17 h 30 tous les jours sauf le dimanche matin. En mai, juin, juillet, août de 10 h à 12 h 30 et de 14 h à 18 h 30 tous les jours. Le reste de l'année sur réservation.

Association des Amis du Vieux Plassac  
 Tel +33 (0)5 57 42 84 80  
<http://plassac.gironde.fr>



© H. Sion / CDT 33

● **L'ABBATIALE DE GUÎTRES** à Guîtres 

L'abbatiale de Guîtres (Monument Historique), devenue église paroissiale et seul vestige de l'abbaye bénédictine fondée à la fin du XI<sup>e</sup> siècle, est l'une des plus grandes églises de la Gironde. L'édifice roman au plan très développé possède un chœur à déambulatoire avec chapelles rayonnantes, un large transept sur chaque croisillon duquel s'ouvrent une abside orientée et une nef flanquée de collatéraux. La façade occidentale de style saintongeais date de la fin du XII<sup>e</sup> siècle et du début du XIII<sup>e</sup> siècle. Les travées de la nef sont voûtées d'ogives aux XIII<sup>e</sup> et XIV<sup>e</sup> siècles. En l'absence de château, l'église servit à défendre le village : l'abside, fortifiée durant la guerre de Cent Ans, l'est encore pendant les guerres de Religion.

*Office de Tourisme du canton de Guîtres*  
 Tel +33 (0)5 5769 11 48  
[www.otguitres.fr](http://www.otguitres.fr)



© V. Seriano / CDT 33

les **IDÉES Rando** 

Nouveauté 2012



© PhotoV / CDT 33

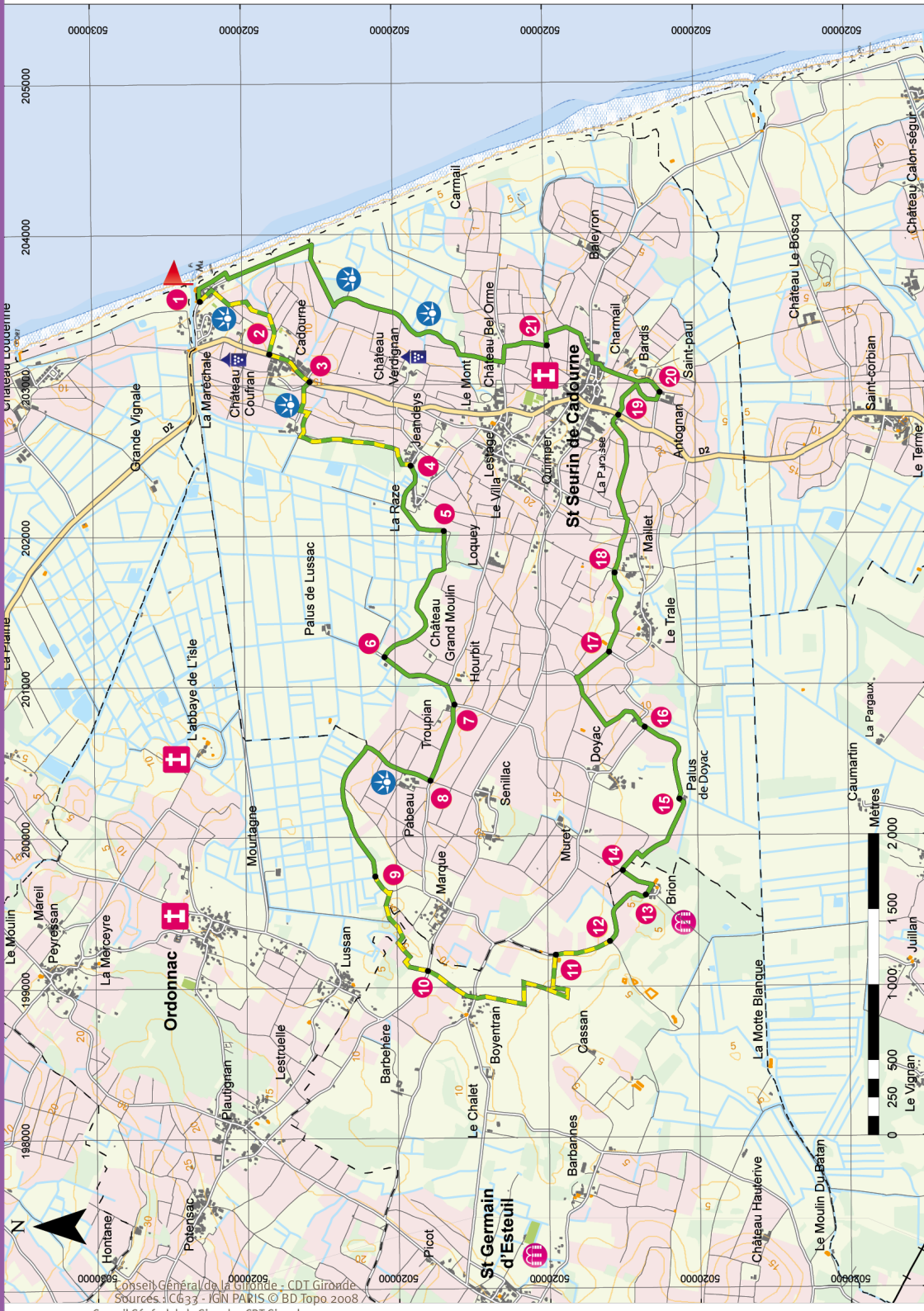
**LES BALADES DE BOURG EN GIRONDE**

**A votre rythme, découvrez ce territoire le temps d'une heure, d'une demi-journée ou d'une journée. Les niveaux de difficulté sont variés : de la simple promenade en famille au parcours plus endurant, vous trouverez forcément la balade qui vous convient.**

A travers les coteaux des Côtes de Bourg, le long de la route de la corniche, dominant l'Estuaire ou parcourant les palus du Moron et les zones boisées, le patrimoine naturel vous est révélé pas à pas. Ces boucles font également la part belle au patrimoine culturel : crypte archéologique, églises romanes, moulin restauré ou encore grotte préhistorique.

*Alors, n'attendez plus ! Rendez-vous à l'Office de Tourisme et procurez-vous le topoguide «Les balades de Bourg en Gironde».*

*Office de Tourisme de Bourg en Gironde*  
 Tel +33 (0)5 57 68 31 76  
[www.bourg-en-gironde.fr](http://www.bourg-en-gironde.fr)



# Ordonnanc

# St-Seurin de Cadourne

# St Germain d'Estueil


- 1. Grande Vignale
- 2. La Maréchalie
- 3. Cadourne
- 4. Le Mont
- 5. La Raze
- 6. Palus de Lussac
- 7. Hourbit
- 8. Pabeau
- 9. Marque
- 10. Lussan
- 11. Cassan
- 12. Brion
- 13. Muret
- 14. Doyac
- 15. Palus de Doyac
- 16. Le Trale
- 17. Maillet
- 18. Amnognan
- 19. Bardis
- 20. Charmail
- 21. Cammail





© F. Faïm / MDJY Pautillac

● Niveau : moyen  
● Distance : 19 km  
● Temps : 5h  
● Paysage : Estuaire, vignes et palus  
● Départ : ponton du port de La Maréchale



**BOUCLE** de 

Saint-Seurin-de-Cadourne

Entre Estuaire et marais



**Votre départ se situe sur le port de La Maréchale à Saint-Seurin-de-Cadourne, au niveau du ponton. Un porte-flèches vous invite à la randonnée. 1**

Ce petit port, typique de l'Estuaire de la Gironde, est à la fois port de pêche et de plaisance. Vous pourrez y voir certains des derniers bateaux de pêche «libellules» en activité.

Ils sont particulièrement adaptés à la pêche de la pibale, emblématique de la Gironde.

Vous remontez la rue du port et tournez à droite entre deux maisons, à la balise. Vous poursuivez au milieu des vignes en suivant le balisage jusqu'à atteindre une route départementale à l'entrée du hameau de Cadourne. Tournez à gauche et traversez le hameau. 2





Les ports estuariens du Médoc  
 Outre les ports bien connus des touristes et plaisanciers - Le Verdon, Port-Médoc, Pauillac... - l'Estuaire médocain abrite également une dizaine de petits ports plus confidentiels et au charme certain, à découvrir au départ de Saint-Seurin-de-Cadourne : la Maréchale, Saint-Christoly-de-Médoc, port de By, la Goulée, Valeyrac, Richard... Une balade propice à la rêverie et à la découverte de l'Estuaire intime...



A la sortie, tournez à droite à la balise **3**, puis à gauche à la patte d'oie. Votre vue embrasse le site des marais d'Ordonnac et vous apercevez les ruines de l'abbaye de l'Isle.

Au château Soudars, tournez à gauche et prenez, à la balise jaune et verte, le chemin qui progresse entre deux rangées d'arbres. Appréciez, s'il fait chaud, la fraîcheur de ses ombrages.

Vous débouchez sur une route goudronnée et au porte-flèches, prenez la direction « St-Germain-d'Esteuil, 8,2 km ». Au hameau suivant, prenez le chemin enherbé vers la droite. Vous cheminez sur une digue dans un paysage de marais. **4**

A la première balise sur votre droite, **5** tournez et entrez dans un sous-bois.

Au premier carrefour dans le bois, prenez à droite un chemin enherbé. Vous continuez tout droit et vous atteignez une route engravée que vous suivez à gauche. **6**

La route devient goudronnée et au lieu-dit Troupian, prenez sur la droite. **7**

Au bout de 500 m environ, tournez à droite à la balise **8** et descendez le coteau.

Vous dominez à nouveau le marais d'Ordonnac. Obliquez à gauche en bas du coteau et restez sur ce long chemin enherbé en sous-bois.

A la sortie dans les vignes, un porte-flèches vous donne la direction de la « Boucle du Trale » que vous suivez. **9**

Vous poursuivez le chemin enherbé avant d'arriver à une route goudronnée. **10**

Vous la traversez et prenez en face la direction « Boyentran ». Vous traversez le hameau et poursuivez tout droit dans un chemin enherbé au milieu du marais. Suivez le balisage.

Vous débouchez à nouveau sur une route goudronnée que vous prenez à droite. **11**

Vous empruntez cette route sur 350 m environ avant d'arriver à l'entrée du site archéologique de Brion. **12**

Faites un détour par le site où des panneaux vous révéleront toute l'importance de ces fouilles. Puis revenez sur la route et au porte-flèches **12** empruntez la boucle du Trale. Le balisage redevient vert.



Suivez la route sur 500 m. jusqu'au hameau de Brion **13** . Prenez à gauche avant les maisons. La route devient engravée et bientôt, tournez à droite devant un magnifique noyer **14** . Vous progressez sur un chemin enherbé en longeant des vignes. Après avoir contourné une maison par la gauche **15**, vous débouchez sur une route goudronnée. Au bout de 600 m, vous arrivez à une patte d'oie **16** . Continuez à droite, puis un chemin enherbé à gauche entre les vignes. Vous atteignez une route goudronnée que vous suivez à droite **17** .

Un peu plus loin, vous prenez à gauche à la balise, à proximité d'une petite maison en ruine. Suivez ce chemin enherbé qui descend le coteau pour déboucher en bas sur une route goudronnée en continuité du chemin.

Empruntez cette route sur 200 m et prenez à gauche entre les vignes avant le hameau de Maillet **18** . Vous rejoignez bientôt une route goudronnée. Tournez à gauche et tout de suite vers la droite à la patte d'oie matérialisée par une croix en bois.

*Le site archéologique de Brion*  
 A Saint-Germain-d'Esteuil se trouvent les vestiges d'une villa gallo-romaine construite au I<sup>er</sup> siècle après J.-C., qui comprenait un temple celtique, un théâtre (seconde moitié du 1<sup>er</sup> siècle) à l'intérieur duquel fut érigée une maison forte à l'époque médiévale. La maison du patrimoine, située dans le bourg face à l'église, vous invite à découvrir les objets retrouvés sur le site lors des fouilles (monnaie, fibules, épingles en os, etc). tous les samedis de 09h15 à 12h15 et de 14h à 18h30 – Visite libre du site toute l'année –  
 Maison du Patrimoine  
 1, rue du Stade 33340 St-Germain-d'Esteuil  
 Tel +33 (0)5 56 09 03 42  
[www.tourisme-coeurmedoc.com](http://www.tourisme-coeurmedoc.com)

Suivez la route de Gabaleyran jusqu'à la départementale à l'entrée de Saint-Seurin-de-Cadourne **19** . Ignorez le porte-flèches et traversez pour prendre un chemin en terre entre les vignes. Suivez le balisage vert. Arrivés devant l'entrée du Château Saint-Paul, prenez à gauche la route goudronnée **20** . Vous profitez d'une belle vue sur l'estuaire et les tours du château Bardis. Traversez le bourg par la rue de la Fontaine et tournez à droite rue Georges Mandel. Empruntez le premier chemin à gauche et suivez le balisage vert entre les vignes **21** . Les vues sur l'estuaire se multiplient.





Vous arrivez sur une route goudronnée que vous prenez à gauche. Une centaine de mètres plus loin, tournez à droite sur un chemin de terre entre les vignes . Profitez de cette très belle vue des coteaux sur fond d'estuaire.

Suivez le balisage qui vous conduit dans le palus vers un chemin sur digue qui vous ramène au Port de la Maréchale. ●

*Les vins du Médoc*  
 Du nord de Bordeaux jusqu'à la pointe de Grave, le vignoble du Médoc s'étend sur près de 100 km et regroupe les plus prestigieux des Grands Crus Classés de Bordeaux (classification de 1855) ainsi que de savoureux Crus Bourgeois et artisans. Le Médoc marie ses grands vins aux spécialités du terroir local : agneau de Pauillac, exclusivement nourri au lait maternel ; grenier médocain (panse de porc farcie), artichauts de Macau...Les produits de la pêche tels que pibales, aloses, crevettes grises sont également à l'honneur, sans oublier les cèpes, les gambas ou encore les Noisetines et Sarments du Médoc, douceurs sucrées de tradition plus récente.  
 Maison du Tourisme et du Vin de Pauillac  
 Tel +33 (0)5 56 59 03 08  
[www.pauillac-medoc.com](http://www.pauillac-medoc.com)





-  Niveau : difficile (sable)
-  Distance : 15 km
- Temps : 4h30
-  Paysage : forêt, dune, étang
-  Départ : Lacanau-Océan - Proximité cimetière



**MARCHÉ DE LACANAU :**  
mercredi matin.



**BOUCLE** de

Lacanau



L'étang de Cousseau

Votre point de départ se situe sur un parking, dans la direction des Plages-Nord, à proximité du cimetière. **1**

Vous empruntez une piste cyclable fermée par une barrière.

Au porte-flèches, prenez la direction «Boucle Lacanau-Cousseau ».

Après quelques centaines de mètres, vous vous retrouvez dans la forêt littorale, plantée de pins, de chênes verts, de bruyère et d'aiguilles.

Au porte-flèches **2**, prenez à droite direction « Lacanau Cousseau ». Vous quittez la piste cyclable et empruntez un chemin recouvert d'un tapis d'aiguilles.



## L'étang de Cousseau

Réserve naturelle située entre les lacs de Hourtin-Carcans et Lacanau, l'Etang de Cousseau offre un double paysage de dunes et de marais. Cheminant entre pins, chênes verts, bouleaux, saules et fougères, deux circuits (un court, un long) vous permettront sûrement de croiser chevreuils, vaches marines, rapaces et oiseaux migrateurs (dont la grue cendrée). Et si vous êtes chanceux, vous pourrez apercevoir la star des lieux : la loutre d'Europe ; une vedette discrète, à observer aux abords de l'étang. Sepanso Tel +33 (0)5 56 91 33 65 [www.sepanso.org](http://www.sepanso.org)  
Médoc-Océan : Tel + 33 (0)5 56 03 21 01 [www.medococean.com](http://www.medococean.com)



© Photoir / CDT 33



Vous quittez la piste cyclable et empruntez un chemin recouvert d'un tapis d'aiguilles. Le sous-bois est composé de jeunes arbousiers qui vous donneront en hiver quelques fruits sucrés, parfois un peu acides, mais qui conviennent très bien à la confection d'une délicieuse confiture. Le chemin est sauvage et tortueux et s'élève petit à petit dans la dune.

Vous arrivez à un nouveau porte-flèches **3** et vous tournez à droite en épingle. Le chemin monte et descend dans un environnement silencieux. La faune est très présente. Le lieu est apprécié des sangliers.

Vous rejoignez le parking de «Marmande» et prenez la direction «Etang de Cousseau 3 km» au porte-flèches . **4**

Vous traversez la départementale et cheminez sur un chemin de sable en longeant la piste cyclable par la gauche, puis par la droite **5**. Les dunes se font plus importantes.

Vous traversez un pare-feu **6** et la forêt se fait très dense.

Au printemps (fin mai), vous pouvez voir des cistes blanches en fleur.

Après 250 m, vous croisez la piste cyclable et continuez sur le chemin ensablé . **7**

Vous arrivez à une intersection.

Au porte-flèches **8**, prenez à gauche la direction «Etang de Cousseau par la Règue verte 2 km».

Vous poursuivez sur le chemin de sable et croisez deux pistes cyclables.


300 m après la seconde, vous arrivez à un parking à vélos **9**. Suivez la direction «Etang de Cousseau 1 km». La végétation est caractérisée par la présence de chênes pédonculés et pubescents. Ces derniers gardent leurs feuilles tout l'hiver, avant que les nouvelles pousses ne les fassent tomber au printemps.

Vous cheminez à flanc de dune dans la chênaie.

Vous arrivez alors au sommet de la dune **10** et découvrez l'Etang de Cousseau. Suivez la direction de « Clairière de Cousseau 250 m ».

## Le lac de Lacanau

Le lac de Lacanau est un lieu paisible et sauvage, dédié aux baignades en famille, à la voile et à la pêche. Sa rive sud-ouest abrite un large sentier balisé (au départ de Longarisse) qui serpente entre roseaux, nénuphars et dunes boisées.



Arrivés à la clairière 11, prenez le temps d'admirer la richesse de cet Espace Naturel Sensible, érigé en réserve naturelle. Vous y découvrirez une zone humide préservée, nichée entre les dunes, où s'est développée une flore spécifique et luxuriante, constituée de saules, de bouleaux et de molinie. Vous y trouverez l'osmonde royale, fougère préhistorique inchangée depuis 600 millions d'années. Sur l'étang, vous aurez la chance de voir pointer le nénuphar jaune. De novembre à février, un petit contingent de grues cendrées a pris l'habitude de passer l'hiver sur la réserve. Profitez des sentiers d'interprétation qui vous en apprendront bien plus sur ce territoire secret et fragile.

Reprenez votre chemin en direction du « Parking de Marmande par la Dune de Lesperon ».

Après 350 m, au carrefour, prenez à droite 12, un sentier étroit à flanc de dune. A gauche, si vous le souhaitez, vous pouvez à nouveau rejoindre les bords de l'étang.

Vous arrivez à un porte-flèches 13 et tournez à gauche en épingle en direction du « Circuit Lacanau Cousseau ». Vous vous trouvez sur un chemin en sable noir.

Vous croisez une piste cyclable 14 et poursuivez sur le chemin maintenant en grave.

Rapidement vous marchez à nouveau dans le sable noir. Au porte-flèches suivant 15, poursuivez dans la direction «Circuit Lacanau Cousseau».

Après 300 m, tournez à gauche 16 en suivant les mêmes indications.

Vous débouchez sur une piste cyclable que vous prenez à droite 17. Tournez à droite après une soixantaine de mètres (balise) pour emprunter un chemin de sable noir.

Au bout de 800 m environ, vous atteignez un espace dégagé 18. Prenez la piste goudronnée jusqu'à la piste cyclable.

Empruntez la piste cyclable à votre droite au porte-flèches et rejoignez Lacanau-Océan en suivant le balisage.


Au bout de 2,5 km, vous êtes de retour au parking. Vous pouvez alors profiter des délices d'une station balnéaire réputée et si vous avez pensé à prendre votre planche, bon surf! ●

*La station balnéaire de Lacanau-Océan*


Lacanau-Océan, c'est 15 km de plages de sable fin, une vaste forêt de pins maritimes propice aux balades en VTT, des villas « Belle Epoque » et un événement incontournable chaque année au mois d'août : le Lacanau Pro, seule étape française du championnat du monde de surf.  
Office de Tourisme de Médoc Océan Tel +33 (0)5 56 03 21 01 [www.medococean.com](http://www.medococean.com)



# COUPS de Cœur à proximité

● **PHARE DE RICHARD** à Jau-Dignac-et-Loirac   
 du haut de ses 18 mètres, ce phare construit en 1843 offre un magnifique panorama sur l'Estuaire et le Médoc.  
 Ouvert de mars à octobre  
 Tel +33 (0)5 56 09 52 39 [www.phare-richard.com](http://www.phare-richard.com)



● **MOULIN DE VENSAC** à Vensac   
 ce moulin du XVIII<sup>e</sup> siècle, déserté en 1939, a repris vie en 1982 avec ses équipements d'origine.  
 Ouvert de 10h à 12h30 et de 14h30 à 18h30, tous les jours de juin à septembre et tous les week-ends en avril, mai et octobre. Tous les jours sur rendez-vous pour les groupes.  
 Durée de la visite : 30 mn. Possibilité d'acheter la farine du moulin.  
 Tel +33 (0)5 56 09 45 00 <https://moulindevensac.fr>

● **MAISON DU TOURISME ET DU VIN**  
 à Saint-Seurin-de-Cadourne  
 Informations tourisme et vins, vente de vins et d'articles liés au vin. Dégustation gratuite de vin et de miel.  
 Espace Paul Daumains  
 Tel +33 (0)5 56 59 84 14  
[mtvstseurindecadourne@wanadoo.fr](mailto:mtvstseurindecadourne@wanadoo.fr)

## les IDÉES Rando

### LACANAU

**Randonnée pédestre vers la Réserve Naturelle de l'Etang de COUSSEAU.**

Visites libres et visites guidées naturalistes toute l'année.  
 Renseignements et inscriptions à l'Office de Tourisme Médoc Océan.

### CARCANS-MAUBUISSON

**La balade des cinq sens :**

Découvrir la forêt en la touchant, en la sentant, en l'admirant, en l'écoutant et même...  
 En la goûtant. Animation encadrée pour les 5/10 ans, tous les jeudis en juillet et en août de 10h00 à 12h00. Renseignements et inscriptions à l'Office de Tourisme Médoc Océan.

### HOURTIN

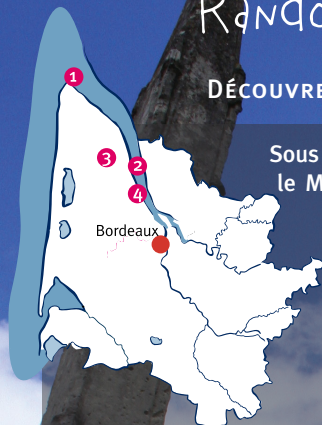
**Découvrir la Lagune de Contaut et les Rives est du lac.**

Visites guidées gratuites assurées par des guides naturalistes d'avril à septembre.  
 Renseignements et inscriptions à l'Office de Tourisme Médoc Océan.



Office de Tourisme de Médoc Océan Tel +33 (0)5 56 03 21 01 [www.medococean.com](http://www.medococean.com)

## DÉCOUVREZ LE MÉDOC À PIED :



Sous la bienveillance du phare de Cordouan, le Médoc s'étend de l'embouchure de la Gironde jusqu'au Bassin d'Arcachon. Universellement connu pour ses grands vins (Margaux, Mouton-Rothschild, Latour pour ne citer qu'eux !) le Médoc est également apprécié pour ses longues plages océanes, ses grands lacs et ses espaces naturels préservés.



© Photoir / CDT 33

LA RONDE VERTHEUILLAISE, À VERTHEUIL **3**

Ce parcours invite à découvrir Vertheuil (Au XI<sup>e</sup> siècle, Guillaume VIII, duc d'Aquitaine, y fonda une abbaye) et ses alentours, en parcourant le vignoble du Nord Médoc, les collines boisées et le marais de Reysson.

MAISON DU TOURISME ET DU VIN DE PAUILLAC

Tel +33 (0)5 56 59 03 08

[www.pauillac-medoc.com](http://www.pauillac-medoc.com)

© Nicolas Monseigneur / Pays Médoc

LE MARAIS DU CONSEILLER, AU VERDON-SUR-MER **1**

Comme la plupart des autres marais endigués de la côte Atlantique, le Conseiller doit sa grande richesse floristique et faunistique à l'alternance de digues enherbées, de bassins en eau et de zones mixtes colonisées par les roseaux. Circuit de 3/4 km avec livret de découverte à disposition.

CPIE Médoc

Tel +33 (0)5 56 09 65 57

[www.curuma.org](http://www.curuma.org)

CAP SUR LES ÎLES DE L'ESTUAIRE **2**

9 langues de terre s'étirent au cœur de l'Estuaire de la Gironde : ce sont les îles Patiras, Bouchaud, Nouvelle, Fort Paté, Verte, Nord, Cazeau, Margaux, Macau. Ces îles sont à la fois des sites naturels préservés (Nouvelle et Bouchaud) et des pôles ressources utilisés pour l'agriculture (Patiras), la pêche ou la viticulture (Margaux, Verte).

MAISON DU TOURISME DE LA GIRONDE

Tel +33 (0)5 56 52 61 40

[www.tourisme-gironde.fr](http://www.tourisme-gironde.fr)

FORT MÉDOC, À CUSSAC-FORT-MÉDOC **4**

Edifié par Vauban en 1689, ce fort formait une ligne de protection sur l'Estuaire avec la Citadelle de Blaye et le Fort Paté (sur l'île éponyme). Ces trois sites sont classés au Patrimoine Mondial de l'UNESCO sous l'appellation « Verrou Vauban ». Visite de la chapelle, de la poudrière et de la boulangerie.

SEPANSO





Tel +33 (0)5 56 58 98 40

[www.cussac-fort-medoc.fr](http://www.cussac-fort-medoc.fr)





© B. Madaeu / CDT 33

-  Niveau : moyen
-  Distance : 9 km
- Temps : 2h30
-  Paysage : paysages et vignobles
-  Départ : église romane de Saint-Laurent-des-Combes



## BOUCLE de



# Saint-Laurent-des-Combes

## UN vignoble en relief

Votre point de départ se situe devant l'église romane de Saint-Laurent-des-Combes. **1**

L'appellation « des Combes » rappelle le souvenir de la forêt de « Cumbis » qui recouvrait la chaîne de coteaux allant de Saint-Emilion à Saint-Laurent et dans laquelle le moine Emilion aurait cherché asile au temps des Sarrasins.

Un porte-flèches vous donne la direction de la « Boucle des Combes ». Vous empruntez un sentier cerné de murs en pierres et d'embranchements. Admirez le joli lavoir taillé dans la pierre.

Vous arrivez 150 m plus loin sur un beau point de vue sur la vallée.

Vous découvrez le paysage typique constitué de vignes, de bois et d'un riche patrimoine rural qui a justifié l'inscription de la commune, partie intégrante de la Juridiction de Saint-Émilion, sur la liste du Patrimoine Mondial de l'UNESCO au titre de « paysages culturels ».





*Saint-Émilion, joyau UNESCO*

Lové dans son écrin de vignes, Saint-Émilion est à la fois un livre d'histoire à ciel ouvert, un décor de film et un lieu propice à la méditation. En observant la cité depuis la terrasse de la Tour Saint-Georges, on est frappé par la richesse de son architecture : remparts, portes fortifiées, tours, donjon, églises, chapelles, cloîtres semblent défier le temps. A découvrir ou redécouvrir: la plus vaste église monolithe d'Europe et ses catacombes, l'église collégiale et son cloître, la Tour du Roy... Office de Tourisme de la juridiction de Saint-Émilion Tel +33 (0)5 57 55 28 28  
[www.saint-emilion-tourisme.com](http://www.saint-emilion-tourisme.com)



**MARCHÉ DE ST-ÉMILION :**  
dimanche matin.



A la balise, tournez à droite dans la forêt. Le chemin serpente et monte de façon abrupte au début, puis la pente s'adoucit. Vous arrivez sur le plateau entre la forêt et les rangs de vignes.

Au bout du chemin **3**, vous tournez à gauche. Le parcours descend, puis remonte en épingle entre les parcelles de vignes (suivez le balisage).

Vous arrivez sur une petite route goudronnée (porte-flèches) **4**. Vous passez devant deux maisons en pierre, puis après une petite intersection, poursuivez quelques mètres avant d'emprunter un chemin à gauche entre les vignes.

Au bout de 100 m, prenez la route goudronnée à droite **5**. Vous apercevez au bout de cette route deux beaux pins parasols.

**2** Vous poursuivez sur cette voie qui descend doucement et notez la présence d'un magnifique cèdre **6**, à proximité du Château Godeau. Admirez la large perspective qui s'offre à vous sur la vallée et le coteau qui fait face.

Après 200 m, dans le virage, tournez à gauche **7** dans un chemin secondaire, tantôt engravé, tantôt enherbé. Suivez le balisage, empruntez le chemin en descente et en bas de celle-ci, tournez à droite.

Vous arrivez sur une voie goudronnée qui se trouve au fond de la vallée **8**. Vous poursuivez vers la droite jusqu'à la route départementale en direction du bourg de Saint-Laurent. et prenez à droite **9**.



© B. Landry / CD 33

## Les " paysages culturels "



Berceau des célèbres châteaux Angelus, Ausone et Cheval Blanc (entre autres !), Saint-Emilion et les 8 communes de sa juridiction ont été inscrites au Patrimoine Mondial de l'humanité par l'UNESCO en 1999 au titre de « paysages culturels ». Une première et un privilège dus à la parfaite conservation patrimoniale du site.

## Les vins du Libournais

Situé dans le quart Nord-Est de la Gironde, sur les coteaux dominant la vallée de la Dordogne, le vignoble du Libournais se distingue nettement des autres vignobles girondins, notamment par sa configuration concentrée, compacte, à l'image des domaines viticoles de Bourgogne. Du Fronsadais aux limites du Périgord, le Libournais où le cépage merlot règne en maître – 65 % du vignoble - compte 16 Appellations d'Origine Contrôlée.

150 m après avoir croisé un puits, tournez à droite **10** au niveau d'un magnifique tilleul. Poursuivez sur une piste enherbée, jusqu'à atteindre une route dangereuse. Traversez cette route légèrement sur votre gauche **11** et poursuivez la voie goudronnée. En suivant cette voie, vous vous retrouvez sur un chemin entouré de vignes. A la balise, tournez à gauche. Vous rejoignez la route que vous prenez à droite.

Après avoir traversé la voie ferrée **12**, tournez à droite, suivez le bord de la route et passez devant l'ancienne gare.

Prenez à gauche, une centaine de mètres plus loin, pour entrer dans le Parc Jean-Louis Faure, où vous trouverez un cadre agréable et reposant ; des tables de pique-nique y sont à votre disposition.

Vous traversez le Parc et tournez à droite. **13** Longez la vigne et prenez à gauche un chemin enherbé. Vous arrivez sur un chemin goudronné **14** que vous empruntez à gauche.

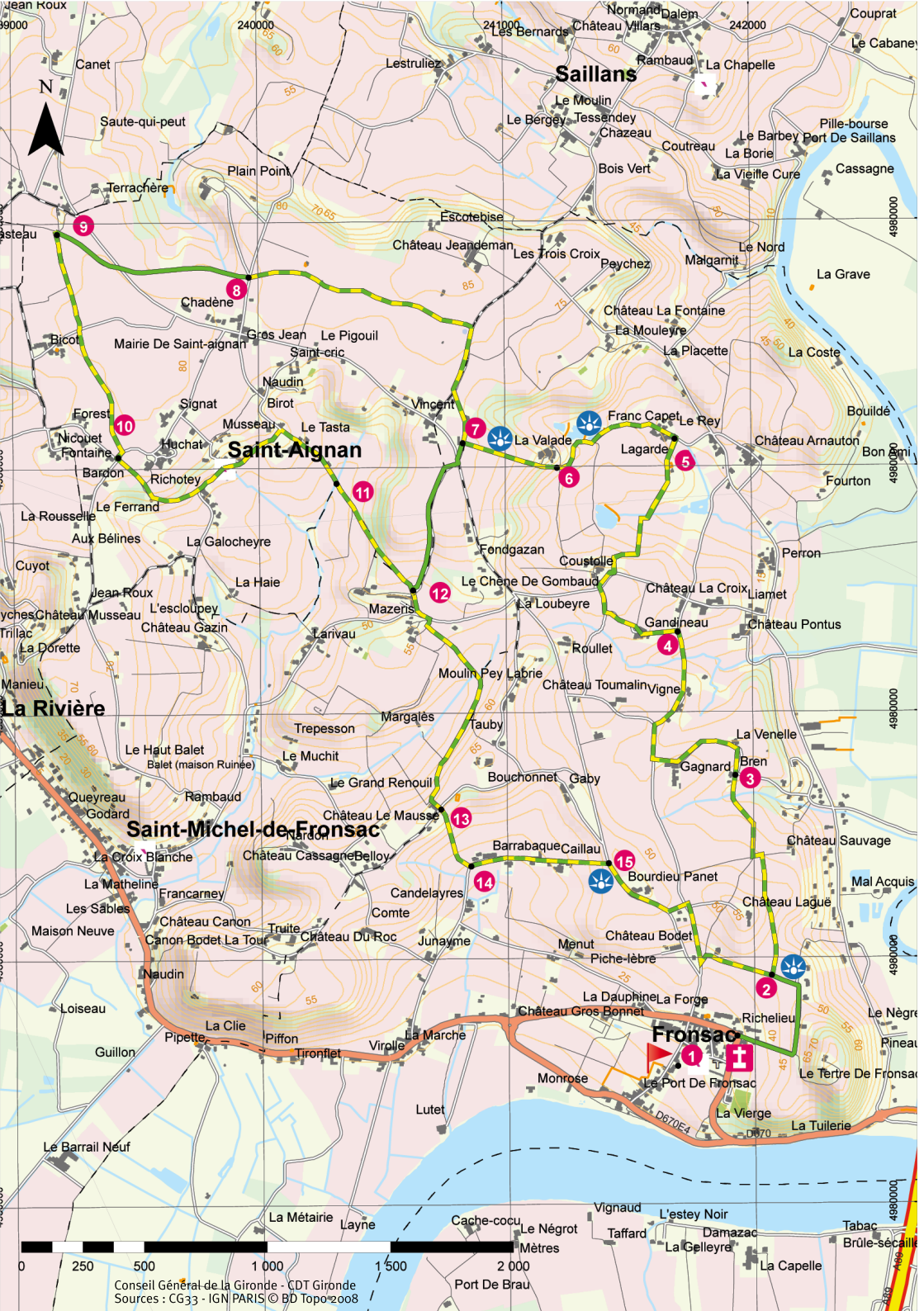
Après une cinquantaine de mètres, prenez à droite, en sous-bois un chemin de terre. Vous vous enfoncez dans la forêt. Suivez bien le balisage car le chemin bifurque à plusieurs reprises.

Vous coupez une route goudronnée **15**, et poursuivez sur le chemin de terre vers une magnifique bambouseraie. Tournez à gauche et continuez jusqu'aux vignes, avant d'atteindre un nouvelle route goudronnée. Tournez à droite et appréciez la vue sur les coteaux.

Après environ 500 m, prenez à droite à la borne dressée en pierre **16**, puis au bout de 200 m tournez à gauche dans un chemin de terre le long les vignes. Vous passez sous la voie ferrée et prenez à droite en bas du talus. Arrivés à la route goudronnée, tournez à gauche et poursuivez en franchissant une première intersection, jusqu'à la route départementale. Tournez à droite et longez cette route en restant vigilants à la circulation.






Après 200 m, prenez à gauche un chemin enherbé **17** et suivez attentivement le balisage qui vous amène au pied d'un escalier. La vue sur la vallée est splendide. L'escalier est abrupt et vous mène sur le chemin vers votre point de départ.

Là, pensez à tous les sites et noms prestigieux qui vous attendent aux alentours et prenez le temps d'en profiter... avec modération. ●





© B. Madéau / CDT 33

-  Niveau : moyen
-  Distance : 9 ou 13 km
-  Temps : 2h30 ou 3h30
-  Paysage : vignes et châteaux
-  Départ : Maison des Vins de Fronsac



## BOUCLE de FRONSAC



### Promenade entre tertres et combes

Aux portes de Libourne, à quelques encablures de la confluence de la Dordogne et de l'Isle, le Fronsadais bénéficie d'un pouvoir d'attraction singulier dans le concert des territoires girondins, tant par le charme de ses paysages vallonnés que par la richesse de son passé... et de ses vignobles.

C'est de la Maison des Vins dans le bourg de Fronsac **1** que vous prenez le départ de cette balade.

Par la route à droite, vous vous dirigez vers le château de Fronsac et empruntez la voie sans issue.

Prenez le chemin enherbé et tournez à droite au porte-flèches au bout de la première parcelle de vigne. **2**



### Les vins du Fronsadais

Bénéficiant d'un micro-climat généré par les rivières Isle et Dordogne aux abords desquelles il s'épanouit, le vignoble du Fronsadais s'étend sur 4600 hectares de vignes réparties en deux appellations : Fronsac et Canon-Fronsac.

A la confluence des deux rivières se trouve le Tertre de Fronsac qui, du haut de ses 77 mètres, domine l'un des plus beaux paysages du vignoble Bordelais. Maison des Vins de Fronsac  
Tel +33 (0)5 57 51 80 51 [www.vins-fronsac.com](http://www.vins-fronsac.com)



Retournez-vous pour profiter de la vue panoramique sur la rivière Dordogne et le Tertre de Fronsac : en raison de sa position stratégique surélevée, Charlemagne y fit ériger en 769 une forteresse qui ne fut détruite qu'en 1623 et remplacée par une « folie » italienne construite à la demande de Richelieu, duc de Fronsac.

Continuez parmi les vignes et avant d'arriver à un rideau d'arbres, prenez à gauche, puis tout de suite à droite ; continuez tout droit après avoir coupé la route goudronnée.

A la maison **3**, poursuivez tout droit sur la route vers le château Gagnard et tournez à droite sur la route goudronnée, puis encore à droite au lieu-dit « Vigne ».

Au lieu-dit « La Croix » **4**, tournez à gauche vers « Gandineau ». Arrivés sur la route goudronnée, tournez à droite. Devant le château « Coustolle », prenez à droite, puis tout de suite à gauche pour le contourner par un chemin de terre.

Vous progressez dans ce paysage typique de tertres et de combes. En bas du château, tournez à droite et restez attentifs au balisage pour traverser les parcelles de vigne. Dirigez-vous alors vers une maison en pierre et continuez sur la route goudronnée.

Au prochain porte-flèches **5**, tournez à gauche en direction du château «Capet» que vous laissez sur votre gauche pour poursuivre tout droit dans les vignes. Suivez attentivement le balisage.

Au bas du château « La Valade » **6**, continuez tout droit en suivant la route goudronnée. Derrière vous se succèdent d'admirables points de vue.

Vous arrivez devant une maison où est implanté un panneau « Découvrez les caves particulières ». **7**

### Léo Drouyn



Né à Izon en 1816, Léo Drouyn fut le dessinateur attiré de la Commission des Monuments historiques de la Gironde de 1842 à 1849 ; il a laissé une œuvre remarquable composée de 3000 dessins et près de 1550 gravures à l'eau forte essentiellement consacrés à la représentation du patrimoine médiéval de la Gironde. Tour à tour peintre, professeur de dessin, graveur, éditeur, archéologue et historien, Léo Drouyn fit également partie de l'Ecole de Barbizon, ce mouvement artistique qui redécouvrit au milieu du XIX<sup>e</sup> siècle le Paysage et la Nature.

*Pour la variante courte de 9 km, prenez à gauche pour couper la départementale et à la fin de la première parcelle, vous tournez à gauche pour poursuivre parmi les vignes en suivant le balisage. Vous reprenez le circuit au repère n°12.*

Devant le panneau, prenez le chemin à droite pour rejoindre la route goudronnée. Poursuivez à droite en bordure de vignes, continuez sur la route et tournez à gauche après le château d'eau.

Progresser sur ce chemin sur la crête et notez la présence d'anciens moulins à vent. Vous arrivez à un carrefour avec une route goudronnée que vous coupez en suivant les indications du porte-flèches 8 «Boucle de Saint-Aignan». Poursuivez toujours tout droit et coupez la route départementale.

Vous arrivez à un nouveau porte-flèches, 9 et vous tournez à gauche dans la direction « Boucle de Queynac ». Continuez tout droit sur 1 km environ.

Au croisement d'une route goudronnée 10, prenez à droite et tout de suite à gauche. Vous arrivez à une patte d'oie, vous laissez la maison sur votre droite et vous passez devant la belle église romane de Saint-Aignan.

Un peu plus loin, à l'angle du château « Tasta », tournez à droite (porte-flèches) et continuez sur le chemin empierré.

Attention, 11 500 m après le bâtiment de ferme (balise sur votre gauche), empruntez le chemin qui s'enfonce sous les arbres en bordure du champ.

Au porte-flèches, 12 continuez en direction de la route goudronnée. A la patte d'oie, prenez à gauche puis à droite en direction

du panneau du château « Mazeris ». 20 m plus loin, tournez à gauche dans les vignes.

Vous poursuivez dans le vignoble, puis sur un chemin bordé d'arbres. Longez les bâtiments agricoles.

Vous coupez la route goudronnée 13 et vous descendez par un sentier débouchant dans les vignes. Vous rejoignez bientôt la route goudronnée près du château «Barrabaque». 14

Tournez à gauche sur la route et poursuivez jusqu'à la départementale que vous suivez sur la droite en restant en bordure du champ. Traversez la route pour continuer près des vignes, puis au bout de la parcelle, tournez à gauche.

A l'aplomb de la maison 15, tournez à droite, face au château « Lagüe ». Avant le panneau Stop, tournez à gauche dans le chemin de terre au pied du panneau « Lagüe ».

Au bout du chemin, continuez tout droit. Arrivés sur la route goudronnée, prenez à droite, puis encore à droite pour rejoindre la Maison des Vins de Fronsac. ●

*La Dordogne maritime*  
 La Dordogne, qui s'étire entre vignobles, forêts et plateaux calcaires fut, pendant des siècles, le théâtre d'une intense activité fluviale rythmée par le passage des gabares, ces bateaux à faible tirant d'eau autrefois destinés au transport de marchandises – vin, bois, épices, céréales, charbon...  
 La Dordogne forme un cadre idéal de balade pour les plaisanciers. De nombreux quais et cales ont été aménagés sur les ports de Saint-Pardon, Vayres, Branne...

# COUPS de Cœur à proximité

## ● TRAIN DES GRANDS VIGNOBLES à Saint-Emilion

Du 31 mars au 11 novembre, balade commentée de 35 minutes au cœur de la juridiction de Saint-Emilion.

Tel +33 (0)5 57 51 30 71

[www.oenotourisme-saintemilion.com](http://www.oenotourisme-saintemilion.com)

## ● ABBATIALE NOTRE-DAME à Guîtres

Cet édifice du XI<sup>e</sup> siècle, qui protégeait autrefois le village, présente un magnifique portail de style saintongeais. La charpente intérieure, fabriquée en chêne, aurait été façonnée par des charpentiers de marine.

Le dimanche à 17h00 du 19 juin au 18 septembre, ont lieu des concerts à entrée libre.

Office du Tourisme du canton de Guîtres

Tel +33 (0)5 57 69 11 48

[www.otguîtres.fr](http://www.otguîtres.fr)

## ● CHÂTEAU DE VAYRES à Vayres

Ancienne propriété du roi Henri IV, ce château présente la particularité d'abriter un très bel escalier à double révolution ainsi que de magnifiques jardins à la française plongeant vers la Dordogne. Visites de Pâques à la Toussaint.

Tel +33 (0)5 57 84 96 58

[www.chateaudevayres.com](http://www.chateaudevayres.com)

## ● MAISON DES VINS DE FRONSAC à Fronsac


Plus de 100 crus des Appellations Fronsac et Canon-Fronsac. Un vin différent chaque jour en dégustation.

Rue du Tertre - Fronsac

Tel +33 (0)5 57 51 80 51



© Photoir / CDT 33



© F.Ducasse / CG 33



© B. Nadeau / CDT 33

# les IDÉES Rando



## SAINT EMILION

**Découvrez le vignoble et les châteaux à pied !**

Partez en balade pour profiter des paysages classés par l'UNESCO grâce à un mode de transport écologique. Sans difficulté majeure, parcourez des circuits sélectionnés par nos guides.

*Gratuits sur demande à l'Office de Tourisme de la Juridiction de Saint Emilion*

*Tel +33 (0)5 57 55 28 28*

[www.saint-emilion-tourisme.com](http://www.saint-emilion-tourisme.com)



© Photoir / CDT 33

### POUR LES ENFANTS

**Sur les pistes de Robin à Saint-Emilion**

Robin, petit explorateur convie vos enfants à se balader tout en répondant à quelques énigmes.

Nature ou patrimoine, choisissez votre thème, votre guide Robin se charge de vous faire découvrir les richesses de Saint-Emilion. Ce jeu de piste est conçu pour les enfants de 5 à 12 ans Un cadeau est remis à chaque enfant à l'issue de la visite.

*Demandez votre « carnet de route » à l'accueil de l'Office de Tourisme.*

*Tel +33 (0)5 57 55 28 28*

[www.saint-emilion-tourisme.com](http://www.saint-emilion-tourisme.com)



## L'ISLE

**Les boucles de l'Isle du Libournais**

Découvrez les zones humides des boucles de l'Isle. Ces espaces naturels peu connus révèlent de belles surprises aux marcheurs curieux de nature.

11 visites guidées d'avril à juillet.

*Informations et réservations*

*Cistude Nature*

*Tel +33 (0)5 56 28 47 72*

[information@cistude.org](mailto:information@cistude.org)



© H. Stom / CDT 33





© Com'en Vie / CG33

- Niveau : facile
- Distance : 4,5 km
- Temps : 1h30
- Paysage : prés salés, bassins à poissons, oiseaux...
- ▶ Départ : parking port du Teich



## BOUCLE des Plaines du Teich

Le paradis des oiseaux



**Rendez-vous sur le parking du port du Teich, à proximité du Parc Ornithologique. 1**

Vous longez tout d'abord la plage et la baignade aménagée en vous dirigeant vers un pont métallique. Là, vous traversez un des bras principaux du delta de la Leyre.

Cette rivière des Landes de Gascogne est à l'origine de la création du Bassin d'Arcachon.

Si l'activité humaine sur ce territoire remonte à la préhistoire, c'est à partir de 1770 que l'homme a entrepris de transformer le paysage en aménageant les prés salés pour y creuser des salines, puis des bassins à poissons. ● ● ●

### Le domaine de Certes

Le domaine de Certes-Graveyron est l'un des Espaces Naturels Sensibles majeurs du département. Zone de rencontre entre l'eau douce de la Leyre, rivière qui serpente au cœur du Parc Naturel Régional des Landes de Gascogne et l'eau salée du Bassin d'Arcachon, cet exceptionnel milieu naturel accueille une faune avicole variée (aigrettes, cygnes, colverts...) au cœur de domaines endigués, prés salés, prairies, bancs sableux et vasières.

Office du Tourisme cœur du Bassin d'Arcachon

Tel +33 (0)5 57 70 26 55 ou le + 33 (0)5 56 26 95 97

[www.tourisme-coeurdubassin.com](http://www.tourisme-coeurdubassin.com)



C'est ce paysage où la nature est dessinée, exploitée et entretenue par l'homme que vous allez découvrir.

Après avoir franchi la Leyre, vous arrivez à l'entrée des plaines (balise jaune). **2**

Un panneau du Conservatoire du Littoral vous indique une chicane que vous empruntez pour suivre le sentier longeant un petit fossé.

Vous entrez alors dans le royaume des oiseaux.

Dès cet instant, à votre droite dans les prairies inondées, vous avez toutes les chances d'apercevoir des cigognes qui chassent fréquemment à cet endroit.

A perte de vue, dans les prairies, sur les arbres, sur les canaux, dans le ciel, des dizaines d'espèces d'oiseaux s'offrent à votre curiosité.

Vous passez successivement deux passerelles en bois et parvenez à un petit escalier qui vous révèle l'ampleur du domaine de Fleury **3**. Sur votre droite, un arbre mort sert souvent d'affût pour les hérons cendrés...

Continuez à gauche sur un sentier bordé de haies d'épineux, églantiers, prunelliers, ronces et aubépines, qui vous accompagneront pendant une bonne partie de votre parcours.

Vous cheminez dans le domaine endigué en traversant plusieurs écluses et en contournant les bassins. **4**

De mai à juillet, au bord des fossés et des plans d'eau, vous pourrez voir une belle fleur jaune, l'iris des marais, réputée jadis pour soigner les « mauvaises humeurs ».

Le long des haies d'épineux, un arbuste étrange attirera votre attention. Ses graines pourvues de petits poils lui ont donné le surnom de faux-cotonnier. Le Baccharis, puisque c'est son nom, est une espèce invasive qui a aujourd'hui tendance à coloniser les terrains non entretenus le long du littoral. Sa prolifération très rapide menace la survie des autres espèces végétales.

### Le Parc ornithologique du Teich

Chaque année, ce sont plusieurs milliers d'oiseaux migrateurs qui font escale au cœur des 120 hectares du Parc. On recense près de 260 espèces - dont 80 nichent sur place - que l'on peut apercevoir depuis une vingtaine d'observatoires, en se promenant sur les différents sentiers et circuits qui jalonnent le parc. A l'entrée, la Maison de la Nature du Bassin d'Arcachon propose, toute l'année, de nombreuses activités de découverte ainsi que des visites guidées.

Tel +33 (0)5 56 22 80 93

[www.parc-ornithologique-du-teich.com](http://www.parc-ornithologique-du-teich.com)



© D. Schneider / CDT 33

A la sortie du domaine de Fleury, passez la chicane et continuez tout droit. **5**

Là, regardez bien les bordures du fossé à droite. Par les chaudes journées d'été, les cistudes d'Europe (petites tortues aquatiques protégées d'eau douce) se plaisent à se dorer au soleil ou à montrer à la surface de l'eau le bout de leur nez. Au moindre mouvement suspect, elles plongent dans l'eau douce avec un bruit très caractéristique.

Au-dessus de votre tête, les cigognes et les milans noirs se laissent porter dans le ciel par les courants d'air ascendants. Sur les prairies, à la saison, des centaines de cygnes blancs se disputent leur place au soleil.

Vous continuez sur le chemin et passez plusieurs chicanes. Sur votre gauche, un grand pin solitaire signe le paysage. **6**

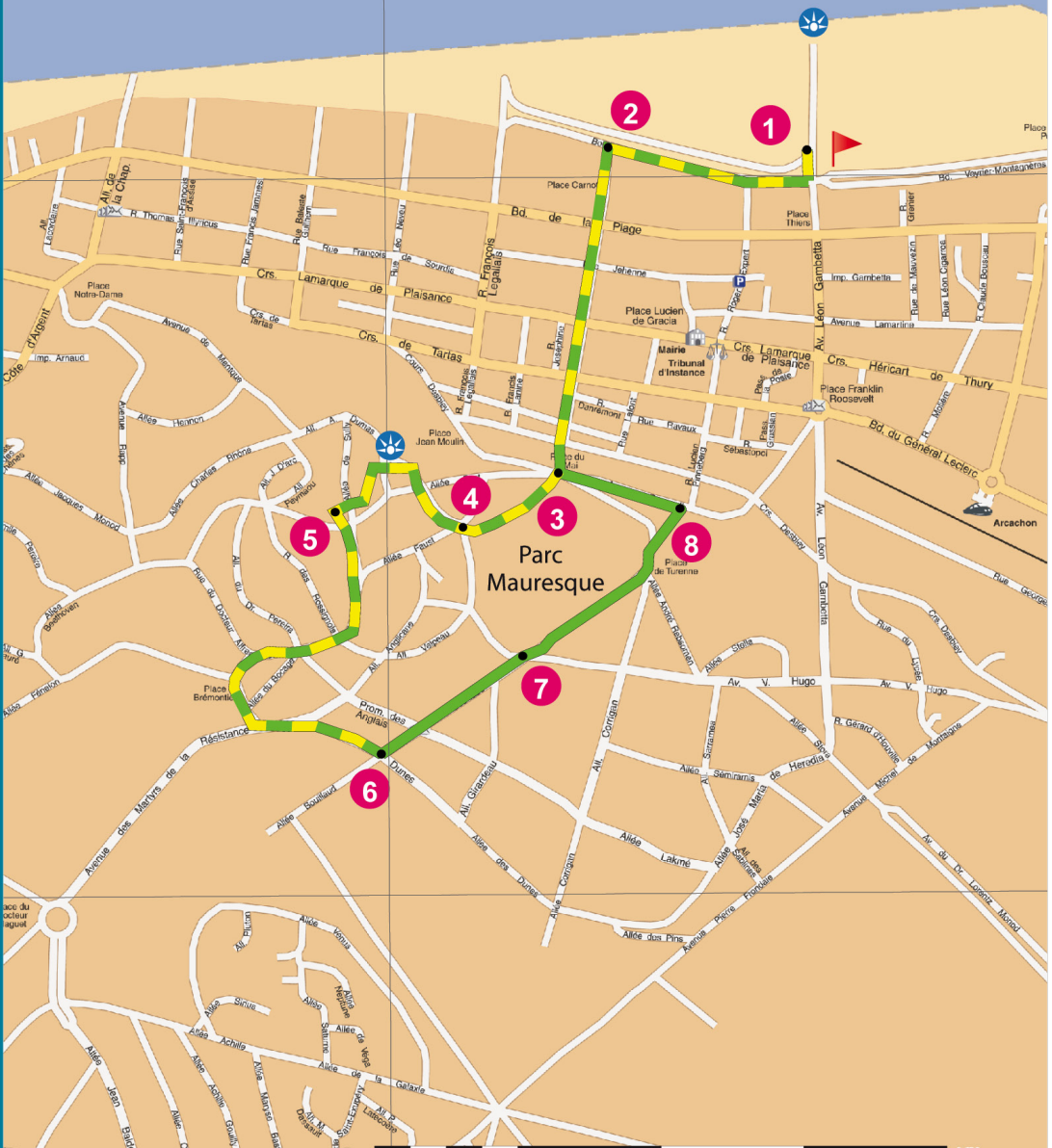
Vous arrivez alors sur une partie de la digue bordée de chênes. Si le temps est chaud, vous apprécierez la fin du parcours, étroite et ombragée.

A l'intersection, prenez à droite et laissez le panneau « Relais du delta de la Leyre » sur votre gauche. **7** Vous pouvez cependant préférer faire l'aller-retour vers les rives de la Leyre pour profiter du calme sauvage de la forêt-galerie.

Vous continuez le sentier sur 300 mètres et revenez à l'entrée des plaines du Teich. **8** Prenez à gauche, repassez le pont sur la Leyre, vous avez rejoint votre parking.

Au passage, montez sur la butte observatoire réalisée avec de la sciure de pin en provenance de la papeterie de Factice-Biganos. Vous y découvrirez un superbe panorama sur le Bassin d'Arcachon et sur les Plaines du Teich. Essayez d'y retrouver le grand pin solitaire que vous avez croisé tout à l'heure.

Si vous avez marché le matin, vous pourrez compléter votre journée de découverte du monde des oiseaux en visitant le Parc Ornithologique où vous attendent des spécialistes prêts à répondre à toutes vos questions. ●





-  Niveau : facile
-  Distance : 6 km
-  Temps : 1h30
-  Paysage : architecture balnéaire
-  Départ : jetée Thiers



## BOUCLE de la Ville d'Hiver

### Arcachon au Grand Siècle

#### A l'origine... Les frères Péreire

En 1862, à une époque où les bains de mer deviennent à la mode, deux financiers natifs d'Arcachon, les frères Péreire, propriétaires de la Compagnie des Chemins de Fer du Midi, achètent les 400 hectares de la « montagne » (dune) d'Arcachon. Un casino et de somptueuses villas y sont érigés afin d'accueillir une riche clientèle française et européenne. La Ville d'Hiver d'Arcachon est née.

Si le casino « Mauresque » n'existe plus, les extravagantes villas sont toujours intactes, protégées des vents atlantiques par leur écran de verdure.

### Votre balade démarre face à la jetée Thiers. 1

Vous Allez faire un tour jusqu'au bout de la jetée. Le panorama sur le Bassin d'Arcachon, naturel et préservé, est saisissant. Au loin, vous apercevez l'île aux Oiseaux et ses célèbres cabanes « tchanquées », terme tiré du gascon chancat « fiché sur des piquets, monté sur des échasses ».



## Le Bassin d'Arcachon

Haut lieu du tourisme balnéaire depuis le XIX<sup>e</sup> siècle, le Bassin d'Arcachon a cependant su conserver intact son patrimoine naturel, en partie intégré au Parc Naturel Régional des Landes de Gascogne. Le « Bassin » était cher au cœur du peintre Toulouse-Lautrec et de Jean Cocteau –entre autres !- que l'on croisait à bord d'une pinasse, bateau traditionnel à fond plat typique du Bassin- mais aussi à terre, dans les petits ports ostréicoles qui ont gardé toute leur authenticité.

Office du Tourisme d'Arcachon

Tel +33 (0)5 57 52 97 97

[www.arcachon.com](http://www.arcachon.com)

© Photoir / CDT 33



Retournez sur vos pas en appréciant les façades du front de mer et tournez sur votre droite. Vous longez la plage par le boulevard Marcel Gounouilhou.

Empruntez la 2<sup>e</sup> rue à gauche **2** ; à l'angle, se trouve l'ancien Grand Hôtel aujourd'hui transformé en appartements de standing.

Cet ensemble impressionnant fut construit en 1866 à la même époque que la Ville d'Hiver que vous allez découvrir. Ses constructeurs sont en effet les Frères Péreire, propriétaires de la Compagnie des chemins de fer du Midi.

En continuant sur cet axe commerçant, rue du Maréchal de Lattre de Tassigny, vous arrivez au pied de l'ascenseur mis en service en 1948 qui permet d'accéder au Parc Mauresque (place du 8 mai 1945). **3**

Mais en bon randonneur qui se respecte, vous montez par le chemin qui serpente sur la butte et entrez dans ce parc de 8 ha, lieu de détente et de promenade au cœur de la ville.

Sur votre gauche, la maquette du Casino Mauresque détruit par un incendie en 1977, et face à vous, une pinasse, bateau emblématique du Bassin.

Ces grandes barques étaient utilisées aussi bien pour la pêche que pour l'ostréculture. Elles sont aujourd'hui pour la plupart reconverties en bateaux de plaisance.

En sortant par le portail à droite **4**, allez tout droit et empruntez le passage de l'Observatoire, puis la passerelle Saint Paul pour accéder au belvédère ; édifée sur la dune Sainte Cécile, cette tour de 25m constitue un observatoire privilégié pour profiter d'un panorama à 360° sur la ville et le bassin.





© Photoir / CDT 33

### L'huître, reine du Bassin

A l'époque où les romains se sont installés en Gironde, l'huître avait déjà colonisé le Bassin d'Arcachon. Mais ce gisement naturel qui permit à la population locale de se régaler de gravettes (huître plate) jusqu'au XVIII<sup>e</sup> siècle disparut petit à petit...

La gravette fut remplacée par l'huître portugaise, puis japonaise, que l'on consomme encore sous l'appellation « Huître d'Arcachon », accompagnée de crêpinettes, pain frais, beurre salé et d'un verre d'Entre-deux-Mers (à consommer avec modération).

Ouvert toute l'année de 10h à 12h30 et de 14h à 18h

Du lundi au samedi du 01/09 au 31/05 et tous les jours du 01/06 au 31/08.

Maison de l'Huître – Port de Larros – Gujan-Mestras

Tel +33 (0)5 56 66 23 71

[www.maisondelhuître.fr](http://www.maisondelhuître.fr)



En descendant, vous prenez à gauche et suivez le balisage le long de l'allée Brémontier qui vous amène jusqu'à la place du même nom. Au centre, trône le buste de Nicolas Brémontier, éminent ingénieur qui, à la fin du 18<sup>e</sup> siècle, expérimenta avec succès la fixation des dunes par la plantation de pins maritimes et fut ainsi à l'origine de la forêt des Landes de Gascogne.

Mais avant de saluer ce célèbre personnage, attardez-vous devant les flamboyantes villas nichées dans la verdure qui témoignent de l'extravagance et de l'opulence des premiers résidents de la Ville d'Hiver.

De la place Brémontier, suivez le balisage pour atteindre la place du Professeur Fleming, autrefois Place des Palmiers et son charmant kiosque qui fut jadis le cadre de concerts dominicaux. Vous y verrez aussi l'ancienne église anglicane Saint Thomas, aujourd'hui temple protestant, construite à l'initiative de la forte « colonie » britannique installée à Arcachon dès la fin du 19<sup>e</sup> siècle.

5 Prenez à droite l'allée Bouillaud et ses nombreuses villas de caractère 6, puis en continuité l'allée Turenne.

Là, deux possibilités s'offrent à vous :

- soit retraverser le Parc Mauresque, mais attention aux horaires d'ouverture ( en hiver 8h/19h30 et l'été 7h/22h),
- soit poursuivre tout droit jusqu'à l'escalier Turenne que vous descendez pour prendre sur la gauche l'avenue Regnault.

Pour terminer cette belle promenade, rejoignez la place du 8 mai 1945 et reprenez le circuit en sens inverse jusqu'à la jetée Thiers.

De là, si vous le souhaitez, vous pourrez prendre le bateau pour rejoindre la Presqu'île du Cap Ferret d'où un petit train touristique vous permettra de rejoindre les plages océanes. ●



#### MARCHÉ D'ARCACHON :

tous les matins (sauf lundi hors vacances scolaires).

# COUPS de Cœur à proximité

## ● DÉCOUVRIR L'ÎLE AUX OISEAUX EN KAYAK DE MER

On compte près de 300 espèces d'oiseaux sur la plus célèbre île de Gironde. Pour mieux les observer, rien de tel qu'une approche en kayak de mer !

A proximité de l'île se trouvent LE symbole du Bassin d'Arcachon : les cabanes tchanquées (sur pilotis, « chancas » signifiant « échasses » en gascon).

SIBA

Tel +33 (0)5 57 52 74 74

[www.bassin-arcachon.com](http://www.bassin-arcachon.com)

## ● LE MOULIN DE LA CASSADOTTE à Biganos

abrite un important centre d'élevage d'esturgeons, dont les précieux œufs sont destinés à la production du « caviar de France ».

Tel +33 (0)5 56 82 64 42

[www.moulinde lacassadotte.com](http://www.moulinde lacassadotte.com)

## ● ASCENSION DE LA DUNE DU PILAT, GRAND SITE NATIONAL

Dans le sable ou par un escalier, l'ascension de la plus haute dune d'Europe (105 m) vous promet un époustoufflant panorama à 360 degrés sur l'ensemble du Bassin d'Arcachon, l'océan Atlantique et la forêt de pins des Landes de Gascogne.

Office de Tourisme de la Teste-de-Buch

Tel +33 (0)5 56 54 63 14

[www.tourisme-latestedebuch.fr](http://www.tourisme-latestedebuch.fr)

## ● LA SOURCE DES ABATILLES à Arcachon

est la plus profonde source d'eau minérale naturelle de France (427 m) ; d'une extrême pureté, elle ne contient aucun nitrate. Pendant la période estivale, la source jaillit à la fontaine située au cœur du kiosque des Abatilles.

Toute l'année, visite guidée de la source le jeudi de 10h à 12h.

Tel +33 (0)5 57 52 97 97

[www.sourcesdesabatilles.com](http://www.sourcesdesabatilles.com)



# IDÉES

## Rando



### DÉCOUVREZ LE BASSIN D'ARCACHON À PIED :

De la dune du Pilat à la pointe du Cap Ferret, le Bassin d'Arcachon dévoile aux promeneurs toute une palette de paysages, couleurs et parfums inoubliables. A côté de la vie animée des stations balnéaires, vous découvrirez celle, plus intime, des villages de pêcheurs et des petits ports ostréicoles...



#### LE DELTA DE LA L'EYRE 1

au cœur du Parc Naturel Régional des Landes de Gascogne, le delta de la Leyre forme un espace de rencontre privilégié entre les eaux douces de la rivière Leyre et les eaux salées du Bassin d'Arcachon. D'une biodiversité remarquable, cette vaste zone humide a très tôt fait l'objet d'une préservation exceptionnelle et vient de recevoir à ce titre le label international Ramsar.

OFFICE DE TOURISME DU TEICH

Tel +33 (0)5 56 22 80 46

[www.leteich-tourisme.com](http://www.leteich-tourisme.com)

#### BALADE NATURALISTE SUR LE SENTIER DU LITTORAL PAR LES DOMAINES DE CERTES ET GRAVEYRON 2

Balade entre prairies humides, bassins endigués, terres agricoles et roselières avec une vue magnifique sur le Bassin d'Arcachon. De juin à octobre

OFFICE DE TOURISME CŒUR DU BASSIN

Tel +33 (0)5 57 70 67 56

[www.tourisme-coeurdebassin.com](http://www.tourisme-coeurdebassin.com)

#### BALADE SUR LE SENTIER DU LITTORAL DE GUJAN MESTRAS 3

Entre prés salés et ports ostréicoles, découvrez le patrimoine remarquable du Bassin d'Arcachon.

OFFICE DE TOURISME DE GUJAN MESTRAS

Tel +33 (0)5 56 66 12 65

[www.gujanmestras.com](http://www.gujanmestras.com)

#### LA RÉSERVE NATURELLE DES PRÉS SALÉS À ARES 4

Parcours de 12 km dans un vaste domaine composé de vasières et de terres émergées, propices à la reproduction de nombreux oiseaux...et à la rêverie !

Accès gratuit toute l'année, visites guidées pour individuels et groupes.

OFFICE DE TOURISME D'ARES

Tel +33 (0)5 56 60 18 07

[www.ares-tourisme.com](http://www.ares-tourisme.com)

#### LA POINTE DU CAP FERRET, LES RÉSERVOIRS DE PIRAILLAN ET LA CONCHE DU MIMBEAU 5

Ces trois sites naturels protégés de la presqu'île du Cap Ferret se visitent librement toute l'année. Visites guidées sur demande.

OFFICE DE TOURISME DE LÈGE-CAP FERRET

Tel +33 (0)5 56 03 94 49

[www.lege-capferret.com](http://www.lege-capferret.com)

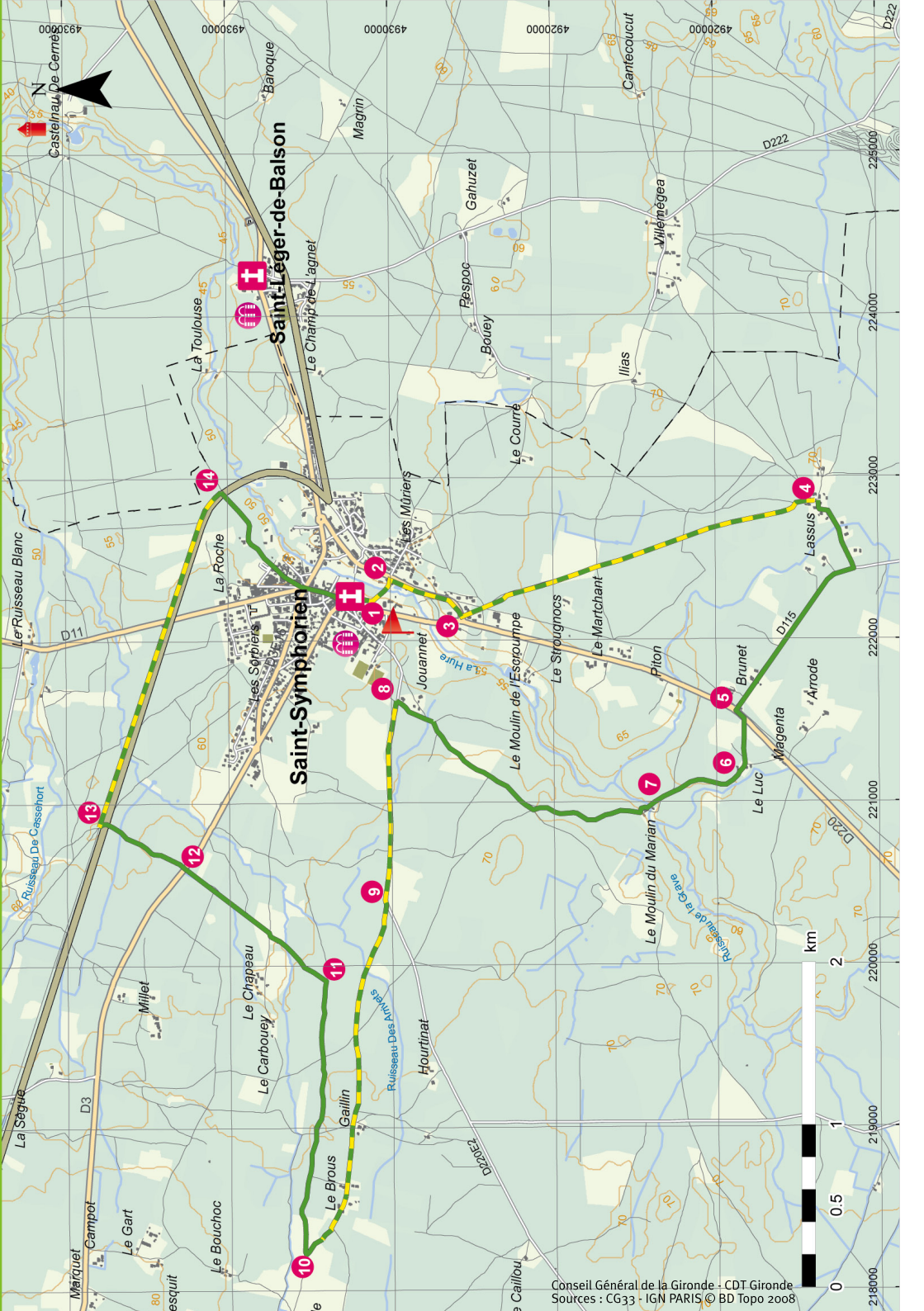
#### LA RÉSERVE NATURELLE DU BANC D'ARGUIN 6

Le Banc d'Arguin constitue le plus vaste banc de sable du littoral girondin. Joyau du patrimoine naturel de La-Teste-de-Buch, il abrite des espèces animales et végétales protégées. Visites par un guide naturaliste de mai à décembre.

SEPANSO

Tel +33 (0)5 56 91 33 65

[www.sepanso.org](http://www.sepanso.org)





© J.M. Jaqueneau

● Niveau : facile

● Distance : 16 km

● Temps : 5h

● Paysage : forêt des Landes de Gascogne, La Hure

● Départ : salle des fêtes de Saint-Symphorien



## BOUCLE

# François Mauriac

## Un adolescent d'autrefois



**Ce circuit se situe aux alentours de Saint-Symphorien où les parents de François Mauriac avaient fait édifier un chalet de vacances.**

Le jeune Mauriac a, jusqu'à l'adolescence, parcouru ces lieux aujourd'hui inchangés et y a puisé beaucoup de son inspiration.

Vous allez découvrir ce qu'était pour l'écrivain le temps du bonheur et de l'insouciance, de la liberté et de l'attachement à la terre de Gironde.

Votre départ se situe devant la salle des fêtes de Saint-Symphorien. **1**

Vous prenez la petite route à gauche et descendez jusqu'au lavoir. Remontez 50m pour rejoindre le circuit départemental.



## Le Parc Naturel Régional des Landes de Gascogne

Créé en 1970, le PNR s'étend sur 315 300 hectares et se découvre à pied, en VTT, à cheval ou encore en canoë sur la Leyre, rivière qui serpente au cœur de la forêt de pins –ou « pignada »- avant d'aller se jeter dans le Bassin d'Arcachon. Afin de mieux comprendre comment l'homme a pu façonner le Parc tout en respectant la nature, rendez vous dans les centres de découverte et de sensibilisation à l'environnement du Teich et du Graoux.

Tel +33 (0)5 57 71 99 99

[www.parc-landes-de-gascogne.fr](http://www.parc-landes-de-gascogne.fr)



© Photoair / CDT 33



Tournez à droite et prenez le bas-côté de la route départementale **2** sur 500 m jusqu'au virage.

Là, vous traversez la route et vous empruntez le chemin en face (balise). **3** Vous longez les dernières maisons à droite, puis à l'intersection vous poursuivez vers la gauche (balise).

Vous entrez dans la pignada où vous avancerez pendant une petite demi-heure dans l'odeur des pins vers le lieu-dit Lassus.

Vous arrivez à Lassus, quartier typique du massif des Landes de Gascogne, appelé aïrial, et qui se compose, dans une clairière isolée et plantée de feuillus, de maisons traditionnelles et de dépendances communes comme le four à pain. **4**

Traversez l'aïrial jusqu'au four à pain, tournez à droite pour rejoindre la D 115, puis de nouveau à droite jusqu'à la D 220. **5**

Là, prenez à gauche sur 50 m, puis traversez la route et obliquez sur le chemin à droite (balise).

Vous traversez le hameau du Luc, **6** en restant sur le chemin balisé, à droite des habitations pour respecter la propriété privée, jusqu'à la balise située au fond de l'aïrial en bordure du bois.

500 m plus loin, à la bifurcation, continuez vers la gauche jusqu'au moulin de Marian. **7**

Ce moulin sur la Hure a été évoqué à plusieurs reprises par François Mauriac dans son oeuvre, particulièrement dans « *Le mystère Frontenac* ».

« *Le chemin de sable aboutit au pont à l'entrée du moulin ... le vieux coeur du moulin battait encore dans le crépuscule. Les pauvres maisons fumantes au ras de terre, le ruisseau, les prairies composaient une clairière de verdure, d'eau et de vie cachée que cernaient de toute part les plus vieux pins de la commune* ».

Franchissez le pont et passez entre la maison et la grange en restant sur la droite et en demeurant discrets.

### FRANÇOIS MAURIAC, l'enfant du pays

Surplombant la vallée de la Garonne, le domaine de Malagar appartient à la famille Mauriac depuis 1843. Classée Monument Historique en 1996, la maison de maître dont hérita l'écrivain François Mauriac en 1927 est devenue un lieu de culture vivante qui propose, de mai à octobre, des rencontres, débats, lectures, spectacles et concerts. L'ancien chai abrite une salle d'exposition consacrée à la vie de l'écrivain (photos, documents historiques)... Visites tous les jours. Fermé du 23 décembre au 2 janvier et le 1<sup>er</sup> mai. Tel +33 (0)5 57 98 17 17

<http://malagar.aquitaine.fr>

Suivez le balisage à travers les pins jusqu'à Jouannet. Restez à gauche. Vous arrivez alors au carrefour avec la départementale. **8**

Le circuit se poursuit sur la gauche, mais si vous souhaitez voir la propriété Mauriac, tournez à droite et longez le parc jusqu'à la maison de style arcachonnais. Ce chalet s'élève au coeur d'un parc de 10 hectares, baigné par la Hure et planté d'arbres centenaires. Le jeune Mauriac y passait ses vacances et s'amusait à lancer des bateaux d'écorce dans la rivière. Il y vécut la communion avec la nature et la vie, comme il le rappelle dans « *Un adolescent d'autrefois* ».

« *Le signe que ces minutes sous le soleil de la deuxième heure ont compté plus qu'aucune autre pour l'enfant que je fus et pour l'homme que j'ai été. Je prenais possession de la terre, je participais à la vie végétale, j'avais dans un mystère que les enfants citadins ignoreront toujours* ».

Revenez au point **8** et reprenez le circuit. Marchez pendant 1,5 km environ jusqu'au premier virage.

Là, empruntez le chemin gravé à droite vers « Le Brous ». Traversez les hameaux et continuez jusqu'aux dernières maisons (suivez le balisage vert). Ce quartier a été également mentionné par Mauriac. **9**

Vous quittez alors la piste principale après les ruches en tournant complètement à droite. **10**

Marchez tout droit pendant 1,5 km en faisant attention aux palombières jusqu'au quartier du « Carbouey ». Cet ancien lieu d'exploitation de charbon est parsemé de lagunes où il n'est pas rare d'apercevoir des cistudes (rares tortues d'Europe).

Restez sur la piste qui s'infléchit à gauche **11**. Continuez tout droit pendant 500 m. Descendez entre les chênes et les habitations. Restez à gauche des maisons et rejoignez la petite route goudronnée du « Carbouey ».

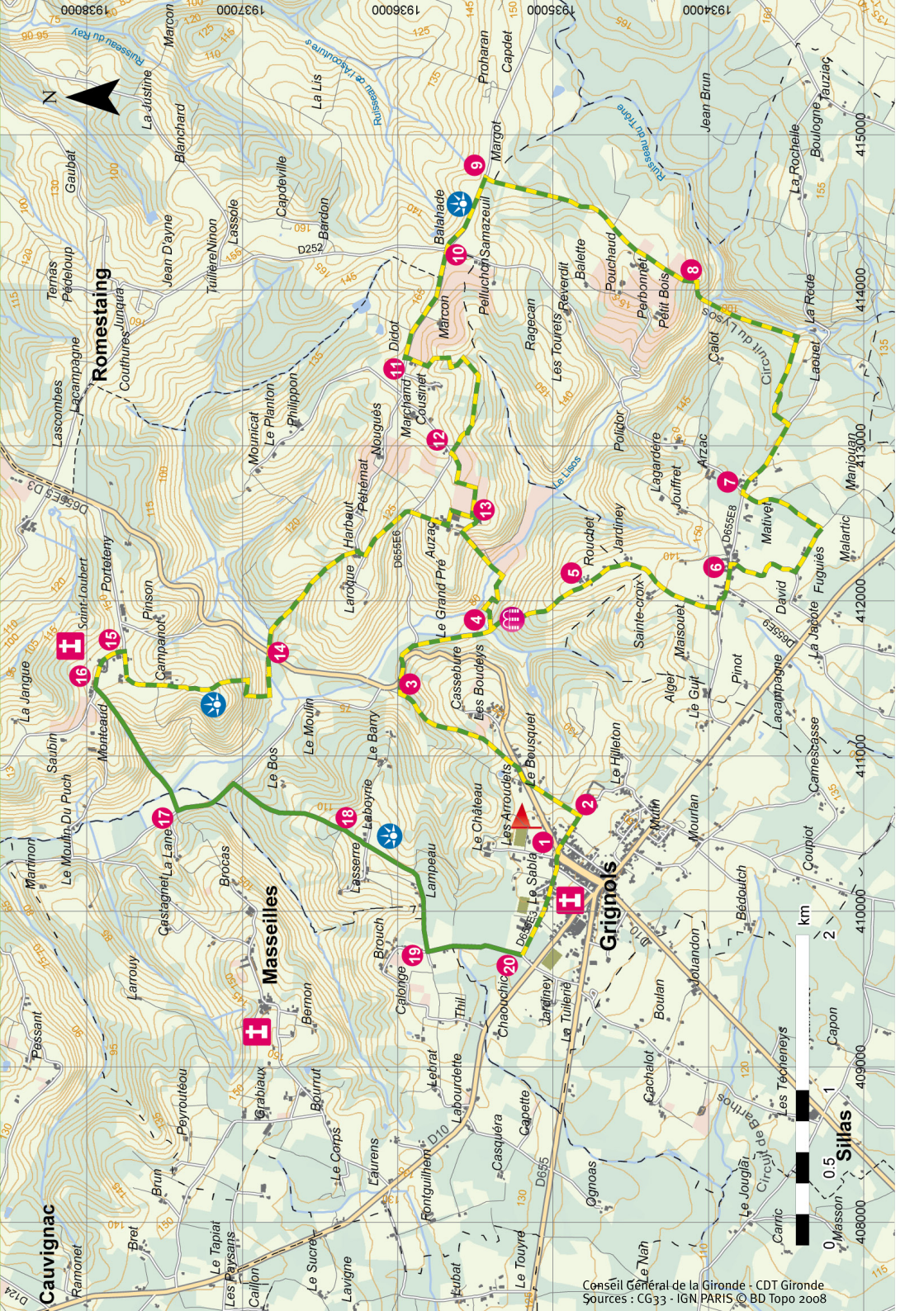
Au carrefour avec la départementale **12**, continuez tout droit sur la piste (attention, circulation).

Au bout de 500 m, passez à gauche de la balise, remontez vers la gauche puis tournez à droite **13**. Vous avez rejoint la piste cyclable le long de laquelle vous allez marcher pendant 2 km environ.

Avant le pont sur la Hure, prenez à droite **14** pour rentrer dans Saint-Symphorien et rejoindre votre point de départ. ●



© J. LEFUR / CDI 33



**Cauignac**  
 Ramonet

Bref  
 Brun  
 Le Tapiat  
 Les Paysais  
 Callon

Le Sucre  
 Lavigne

Le Corps  
 Laurens

Hubat  
 Le Touyre  
 Le Sabla  
 Desse  
 Casquéra  
 Capette

Le Château  
 Les Arroquets  
 Le Bousquet  
 Le Hilleton

Le Moulin  
 Mourlan  
 Boulan  
 Cachalot  
 Jouandon

Le Guit  
 Pinot  
 Lacampagne  
 Camescasse  
 Goupiot

Le Guit  
 Pinot  
 Lacampagne  
 Camescasse  
 Goupiot

Le Guit  
 Pinot  
 Lacampagne  
 Camescasse  
 Goupiot

**Grignols**

Le Moulin  
 Le Barry  
 Leboyrte  
 Lasserre  
 Bouch  
 Calonge  
 Thil  
 Labourdette  
 Labrat  
 Fontquilhém D'io  
 Casquéra  
 Capette

Le Moulin  
 Le Barry  
 Leboyrte  
 Lasserre  
 Bouch  
 Calonge  
 Thil  
 Labourdette  
 Labrat  
 Fontquilhém D'io  
 Casquéra  
 Capette

Le Moulin  
 Le Barry  
 Leboyrte  
 Lasserre  
 Bouch  
 Calonge  
 Thil  
 Labourdette  
 Labrat  
 Fontquilhém D'io  
 Casquéra  
 Capette

Le Moulin  
 Le Barry  
 Leboyrte  
 Lasserre  
 Bouch  
 Calonge  
 Thil  
 Labourdette  
 Labrat  
 Fontquilhém D'io  
 Casquéra  
 Capette

Le Moulin  
 Le Barry  
 Leboyrte  
 Lasserre  
 Bouch  
 Calonge  
 Thil  
 Labourdette  
 Labrat  
 Fontquilhém D'io  
 Casquéra  
 Capette

Le Moulin  
 Le Barry  
 Leboyrte  
 Lasserre  
 Bouch  
 Calonge  
 Thil  
 Labourdette  
 Labrat  
 Fontquilhém D'io  
 Casquéra  
 Capette

Le Moulin  
 Le Barry  
 Leboyrte  
 Lasserre  
 Bouch  
 Calonge  
 Thil  
 Labourdette  
 Labrat  
 Fontquilhém D'io  
 Casquéra  
 Capette

Le Moulin  
 Le Barry  
 Leboyrte  
 Lasserre  
 Bouch  
 Calonge  
 Thil  
 Labourdette  
 Labrat  
 Fontquilhém D'io  
 Casquéra  
 Capette

Le Moulin  
 Le Barry  
 Leboyrte  
 Lasserre  
 Bouch  
 Calonge  
 Thil  
 Labourdette  
 Labrat  
 Fontquilhém D'io  
 Casquéra  
 Capette

**Romesteing**

Le Jangre  
 Saubin  
 Le Moulin Du Puch  
 Martinon  
 Passant  
 Larrouy  
 Peyrouléou  
 Brun  
 Le Tapiat  
 Les Paysais  
 Callon

Le Jangre  
 Saubin  
 Le Moulin Du Puch  
 Martinon  
 Passant  
 Larrouy  
 Peyrouléou  
 Brun  
 Le Tapiat  
 Les Paysais  
 Callon

Le Jangre  
 Saubin  
 Le Moulin Du Puch  
 Martinon  
 Passant  
 Larrouy  
 Peyrouléou  
 Brun  
 Le Tapiat  
 Les Paysais  
 Callon

Le Jangre  
 Saubin  
 Le Moulin Du Puch  
 Martinon  
 Passant  
 Larrouy  
 Peyrouléou  
 Brun  
 Le Tapiat  
 Les Paysais  
 Callon

Le Jangre  
 Saubin  
 Le Moulin Du Puch  
 Martinon  
 Passant  
 Larrouy  
 Peyrouléou  
 Brun  
 Le Tapiat  
 Les Paysais  
 Callon

Le Jangre  
 Saubin  
 Le Moulin Du Puch  
 Martinon  
 Passant  
 Larrouy  
 Peyrouléou  
 Brun  
 Le Tapiat  
 Les Paysais  
 Callon

Le Jangre  
 Saubin  
 Le Moulin Du Puch  
 Martinon  
 Passant  
 Larrouy  
 Peyrouléou  
 Brun  
 Le Tapiat  
 Les Paysais  
 Callon

Le Jangre  
 Saubin  
 Le Moulin Du Puch  
 Martinon  
 Passant  
 Larrouy  
 Peyrouléou  
 Brun  
 Le Tapiat  
 Les Paysais  
 Callon

Le Jangre  
 Saubin  
 Le Moulin Du Puch  
 Martinon  
 Passant  
 Larrouy  
 Peyrouléou  
 Brun  
 Le Tapiat  
 Les Paysais  
 Callon

**Masseilles**

Le Moulin  
 Le Barry  
 Leboyrte  
 Lasserre  
 Bouch  
 Calonge  
 Thil  
 Labourdette  
 Labrat  
 Fontquilhém D'io  
 Casquéra  
 Capette

Le Moulin  
 Le Barry  
 Leboyrte  
 Lasserre  
 Bouch  
 Calonge  
 Thil  
 Labourdette  
 Labrat  
 Fontquilhém D'io  
 Casquéra  
 Capette

Le Moulin  
 Le Barry  
 Leboyrte  
 Lasserre  
 Bouch  
 Calonge  
 Thil  
 Labourdette  
 Labrat  
 Fontquilhém D'io  
 Casquéra  
 Capette

Le Moulin  
 Le Barry  
 Leboyrte  
 Lasserre  
 Bouch  
 Calonge  
 Thil  
 Labourdette  
 Labrat  
 Fontquilhém D'io  
 Casquéra  
 Capette

Le Moulin  
 Le Barry  
 Leboyrte  
 Lasserre  
 Bouch  
 Calonge  
 Thil  
 Labourdette  
 Labrat  
 Fontquilhém D'io  
 Casquéra  
 Capette

Le Moulin  
 Le Barry  
 Leboyrte  
 Lasserre  
 Bouch  
 Calonge  
 Thil  
 Labourdette  
 Labrat  
 Fontquilhém D'io  
 Casquéra  
 Capette

Le Moulin  
 Le Barry  
 Leboyrte  
 Lasserre  
 Bouch  
 Calonge  
 Thil  
 Labourdette  
 Labrat  
 Fontquilhém D'io  
 Casquéra  
 Capette

Le Moulin  
 Le Barry  
 Leboyrte  
 Lasserre  
 Bouch  
 Calonge  
 Thil  
 Labourdette  
 Labrat  
 Fontquilhém D'io  
 Casquéra  
 Capette

Le Moulin  
 Le Barry  
 Leboyrte  
 Lasserre  
 Bouch  
 Calonge  
 Thil  
 Labourdette  
 Labrat  
 Fontquilhém D'io  
 Casquéra  
 Capette

**Sillas**

Le Moulin  
 Le Barry  
 Leboyrte  
 Lasserre  
 Bouch  
 Calonge  
 Thil  
 Labourdette  
 Labrat  
 Fontquilhém D'io  
 Casquéra  
 Capette

Le Moulin  
 Le Barry  
 Leboyrte  
 Lasserre  
 Bouch  
 Calonge  
 Thil  
 Labourdette  
 Labrat  
 Fontquilhém D'io  
 Casquéra  
 Capette

Le Moulin  
 Le Barry  
 Leboyrte  
 Lasserre  
 Bouch  
 Calonge  
 Thil  
 Labourdette  
 Labrat  
 Fontquilhém D'io  
 Casquéra  
 Capette

Le Moulin  
 Le Barry  
 Leboyrte  
 Lasserre  
 Bouch  
 Calonge  
 Thil  
 Labourdette  
 Labrat  
 Fontquilhém D'io  
 Casquéra  
 Capette






Le Moulin  
 Le Barry  
 Leboyrte  
 Lasserre  
 Bouch  
 Calonge  
 Thil  
 Labourdette  
 Labrat  
 Fontquilhém D'io  
 Casquéra  
 Capette

Le Moulin  
 Le Barry  
 Leboyrte  
 Lasserre  
 Bouch  
 Calonge  
 Thil  
 Labourdette  
 Labrat  
 Fontquilhém D'io  
 Casquéra  
 Capette

Le Moulin  
 Le Barry  
 Leboyrte  
 Lasserre  
 Bouch  
 Calonge  
 Thil  
 Labourdette  
 Labrat  
 Fontquilhém D'io  
 Casquéra  
 Capette

Le Moulin  
 Le Barry  
 Leboyrte  
 Lasserre  
 Bouch  
 Calonge  
 Thil  
 Labourdette  
 Labrat  
 Fontquilhém D'io  
 Casquéra  
 Capette

Le Moulin  
 Le Barry  
 Leboyrte  
 Lasserre  
 Bouch  
 Calonge  
 Thil  
 Labourdette  
 Labrat  
 Fontquilhém D'io  
 Casquéra  
 Capette

-  Niveau : moyen
-  Distance : 21 km ou variante 12 km
-  Temps : 6h30 ou 3h30
-  Paysage : forêt, vallons et rivières
-  Départ : place de Grignols



## BOUCLE de Grignols

Balades entre vallons et coteaux



*Important : lors de cette randonnée, vous devrez franchir plusieurs barrières sur les chemins ruraux. Soyez attentifs à bien les refermer après votre passage.*

**Votre point de départ se situe sur la place de Grignols. 1**

Vous passez devant la mairie et prenez la première route à droite.

Grignols marque la limite de la Haute Lande girondine et votre randonnée vous fera passer du paysage landais traditionnel fait de forêts de pins et de forêts galeries, à des sols limono-argileux, puis à des affleurements de roches calcaires. Ceux-ci vous offriront, au printemps, sur les pelouses sèches, de véritables tapis d'orchidées.



### Les thermes de Cours-les-Bains

Au lieu-dit « La Rode », une eau de source ferrugineuse aux vertus proches de celles de Contrexéville a permis à la commune de Cours de devenir Cours-les-Bains en 1890. Et l'on venait de loin pour y soigner anémie, maladies du foie ou épuisements divers... Près d'une centaine de chambres étaient alors référencées dans la commune, qui possédait même un casino pour distraire la clientèle de curistes aisés.

Vous tournez à gauche au porte-flèches « Boucle de Grignols » ② pour rejoindre la route départementale. Prenez à droite, puis tout de suite à gauche sur un chemin de terre devant le bâtiment de la DDE. Continuez tout droit (barrière).

En bas du coteau, vous traversez une zone de palombières ; respectez les consignes !

Avant la route goudronnée, prenez à droite dans le bois ③, rejoignez la route et suivez-la vers la droite. Puis tournez à gauche en direction de Casteljaloux. Dans le virage, allez à droite. Vous apercevez l'église d'Auzac sur votre gauche.

Au carrefour des sentiers, ④ suivez la direction du porte-flèches « Boucle de Cours-les-Bains ». Le chemin serpente dans un bois de feuillus très agréable par temps chaud.

*Pour la variante courte de 12 km, au porte-flèches, suivez la direction « Boucle locale de Grignols » et reprenez les indications au repère n°13.*

Au lieu-dit « Rouchet », ⑤ continuez sur la route goudronnée pour rejoindre Cours-les-Bains. Vous arrivez à un abribus et vous tournez à gauche. ⑥ Vous traversez le village (thermes et commanderie templière) et prenez la première route à droite après la mairie. Continuez sur un chemin de terre et rejoignez une route goudronnée. Tournez à gauche et continuez tout droit jusqu'à un porte-flèches. Là, prenez à gauche.

Arrivés sur la départementale, tournez à droite ⑦. Après 500 m, virez à gauche sur un chemin de terre. Suivez attentivement le balisage en forêt, avant d'arriver dans une clairière. Continuez tout droit en laissant la ferme sur votre droite.

Vous arrivez au bord du Lysos. Prenez à gauche sur le chemin dans la forêt « Boucle de Cours-les-Bains/Auzac ».

Arrivés dans une peupleraie, prenez le 2<sup>e</sup> chemin à gauche, qui monte à flanc de coteau. Continuez et traversez la passerelle sur le Lysos. Remontez pour déboucher dans une parcelle de vignes.

### Les trésors romains

Coteaux et vallons de Grignols sont parsemés de ravissantes petites églises romanes, toutes édifiées avec un clocher-mur, telles les églises d'Auzac, de Campin, de Campot ou encore de Saint-Loubert.



© Com' en Vie / CG33

Poursuivez tout droit entre les vignes **8**, traversez le pré (barrière/chicane) et longez la clôture pour rejoindre la route goudronnée. Tournez à droite et suivez cette route.

Au carrefour avec la D 252, **9** tournez à gauche. Après avoir surplombé les horizons de la forêt des Landes de Gascogne, vous apercevez maintenant à votre droite les vallons du Lot et Garonne et bientôt la vallée du Lysos et ses moulins.

Au lieu-dit « Balahade », **10** continuez en direction du château d'eau. Passez la ferme de « Marcon » et poursuivez jusqu'à la fin de la parcelle de vignes.

Juste avant la maison, au lieu-dit « Didot », **11** tournez à gauche entre les vignes et la clôture (balise en bout de rang). En bas du coteau, vous arrivez dans un champ. Continuez en longeant la haie d'arbres, contournez le bosquet, montez le talus et reprenez le chemin à gauche. Repérez sur votre droite une balise indiquant un chemin qui serpente en haut du coteau (barrière). Traversez le pré et continuez en sous-bois.

Arrivés près d'une clôture, **12** continuez tout droit. Laissez la route goudronnée pour descendre par un chemin de terre jusqu'à l'église « Saint Jean-Baptiste d'Auzac ».

Prenez à droite « Boucle de Grignols » **13**. Coupez la départementale puis au lieu-dit « Harbaut », tournez à gauche entre les maisons dans un chemin bordé d'arbres.

Coupez la départementale, **14** et continuez en longeant les clôtures. Remontez le coteau par un chemin escarpé et admirez le point de vue qui s'offre à vous. Vous y découvrirez les huit clochers qui cernent ces crêtes.

Longez la propriété « Campanot » pour rejoindre un route goudronnée.

Tournez à gauche **15** en direction de l'église de Saint-Loubert.

A la sortie du village, au porte-flèches **16**, prenez à gauche « Boucle de Grignols 4,3 km » (barrière) pour descendre le coteau. Veillez à bien longer la clôture. Au bas de la prairie, enfoncez-vous dans le chemin encaissé bordé d'arbres. Continuez tout droit (barrière). Franchissez le Lysos sur les pierres (barrière) et rejoignez la route goudronnée (barrière). **17**

Tournez à gauche et continuez sur 400m. Virez à droite dans le 2<sup>e</sup> chemin de terre qui s'enfonce dans le bois pour remonter le coteau.

Continuez tout droit sur la route goudronnée. **18** Admirez le point de vue sur le château.


Tournez à gauche au carrefour **19**, puis de nouveau à gauche au croisement suivant **20** pour rejoindre Grignols.

Avant de repartir, si vous repartez, n'oubliez pas que Grignols est la capitale du chapon. Au mois de décembre s'y tient une grande foire sur la place centrale, en l'honneur de ce célèbre produit du terroir. ●

### Le chapon de Grignols


La réputation des chapons de Grignols n'est plus à faire : engraisés à l'ancienne, c'est-à-dire au grain, au pain et au lait, ils donnent une chair particulièrement savoureuse. Une semaine avant les fêtes de Noël, rendez-vous sous la halle et sur la place du village de Grignols pour en faire provision !

# COUPS de Cœur à proximité

- **LE CHÂTEAU DE VILLANDRAUT** à Villandraut   
bel exemple d'architecture défensive médiévale, ce palais-forteresse abrita la cour pontificale du pape Clément V (né Bertrand de Got à Villandraut) en 1308-1309. Ouvert tous les jours de février à Novembre.

Association Adichats Tel +33 (0)5 56 25 87 57


[www.assoadichats.net](http://www.assoadichats.net)

- **LE CHÂTEAU DE CAZENEUVE** à Préchac   
A la limite des Landes, à Préchac, se trouve le château de Cazeneuve, ancienne résidence des rois de Navarre, qui devint la demeure royale du roi Henri IV et de la reine Margot. De style Renaissance, ce château possède de magnifiques appartements royaux meublés d'époque, des caves d'origine médiévale ainsi que des grottes.

Du 1<sup>er</sup> Juin au 30 Septembre : tous les jours de 14h à 18h (Parc ouvert à partir de 11h). De Pâques à la Toussaint : samedi, dimanche et jours fériés de 14h à 18h.

Tel +33 (0)5 56 25 48 16

[www.chateaudecazeneuve.com](http://www.chateaudecazeneuve.com)

- **CATHÉDRALE SAINT-JEAN-BAPTISTE** à Bazas   
classée au patrimoine mondial de l'UNESCO au titre des «Chemins de Saint-Jacques-de-Compostelle», cette cathédrale gothique du XIII<sup>e</sup> siècle est entourée par de beaux hôtels particuliers des XIV<sup>e</sup>, XV<sup>e</sup> et XVI<sup>e</sup> siècles.

Office de Tourisme de Bazas Tel +33 (0)5 56 25 25 84

[www.tourisme-bazadais.com](http://www.tourisme-bazadais.com)

- **LA RACE BAZADAISE**

Fleuron de l'élevage du Sud-Gironde, la vache bazadaise est élevée en plein air ; sa chair à l'onctuosité unique, persillée et très tendre se prête parfaitement à la préparation de l'entrecôte à la bordelaise.

Les remarquables propriétés gustatives de la Bazadaise, associées au savoir-faire des éleveurs sont reconnues par les signes de qualités « Label Rouge » et « Produit Certifié ».

Maison du Goba


(Groupement des Organismes Bazadais Agricoles)

2, La Jardiasse Est - Bazas

Tel +33 (0)5 56 25 11 67

[www.bazadaise.fr](http://www.bazadaise.fr)



● **LA COLLÉGIALE D'UZESTE à Uzeste** 

Né à Villandraut en 1264, Bertrand de Got fut élu pape - le premier d'Avignon ! - sous le nom de Clément V en 1305. Souhaitant faire de l'église romane d'Uzeste son lieu de sépulture, il lui fit ajouter des voûtes et un chevet gothique (XIV<sup>e</sup> siècle). On doit par ailleurs à ce pape et à ses descendants la construction des châteaux dits «Clémentins», véritables archétypes du château fort médiéval : Villandraut, Roquetaillade et Budos. Classée Monument Historique en 1840, la collégiale Notre-Dame d'Uzeste est ouverte en visite libre chaque jour. Du 1<sup>er</sup> Mai au 30 Septembre, les Amis de la Collégiale proposent des visites guidées les samedi et dimanche ainsi que les jours fériés de 15h à 18h.

Pour les groupes sur rendez-vous.  
 Tel +33 (0)5 56 25 87 48 [collégiale.uzeste@hotmail.fr](mailto:collégiale.uzeste@hotmail.fr)



les

**IDÉES Rando**



**HOSTENS**

**Découvrir le Domaine départemental Gérard Lagors**

Visites guidées gratuites assurées par des guides naturalistes sur deux circuits différents de juin à septembre (2 visites hebdomadaires)  
 Visite thématique « les 5 sens dans la nature » (1 visite hebdomadaire)  
 Visites crépusculaires de juin à septembre (1 visite hebdomadaire).

**Découvrir les lagunes du Gât-Mort**

La Lagune du Gât-Mort est libre d'accès toute l'année sur le circuit de 3 km. Deux observatoires permettant la découverte des deux grands milieux naturels caractéristiques du site ainsi qu'une tour d'observation de 7 m de haut sont à votre disposition sur le circuit. Visites guidées gratuites assurées par des guides naturalistes de juin à septembre (1 visite hebdomadaire). Visites crépusculaires de juin à septembre (1 visite hebdomadaire).

*Informations et réservations :*

*Domaine départemental Gérard Lagors - Tel +33 (0)5 56 88 70 29*

**SAUTERNES, GRAVES et PAYS DE LANGON**

**Pour les amoureux de la nature et des activités de plein air, ce pays constitue un vaste terrain de jeux, espace de détente et de loisirs.**

N'hésitez donc pas à emprunter les nombreux sentiers de randonnées qui cheminent à travers ce territoire aux richesses naturelles remarquables : *les bords de Garonne, les rives du Ciron et du Canal de Garonne, les vignes des domaines de Sauternes ou des Graves, la forêt... Les cartes des sentiers de randonnée sont disponibles dans les Offices de Tourisme de Langon et de Sauternes.*

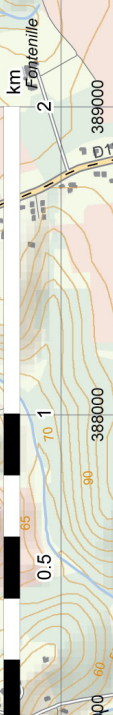
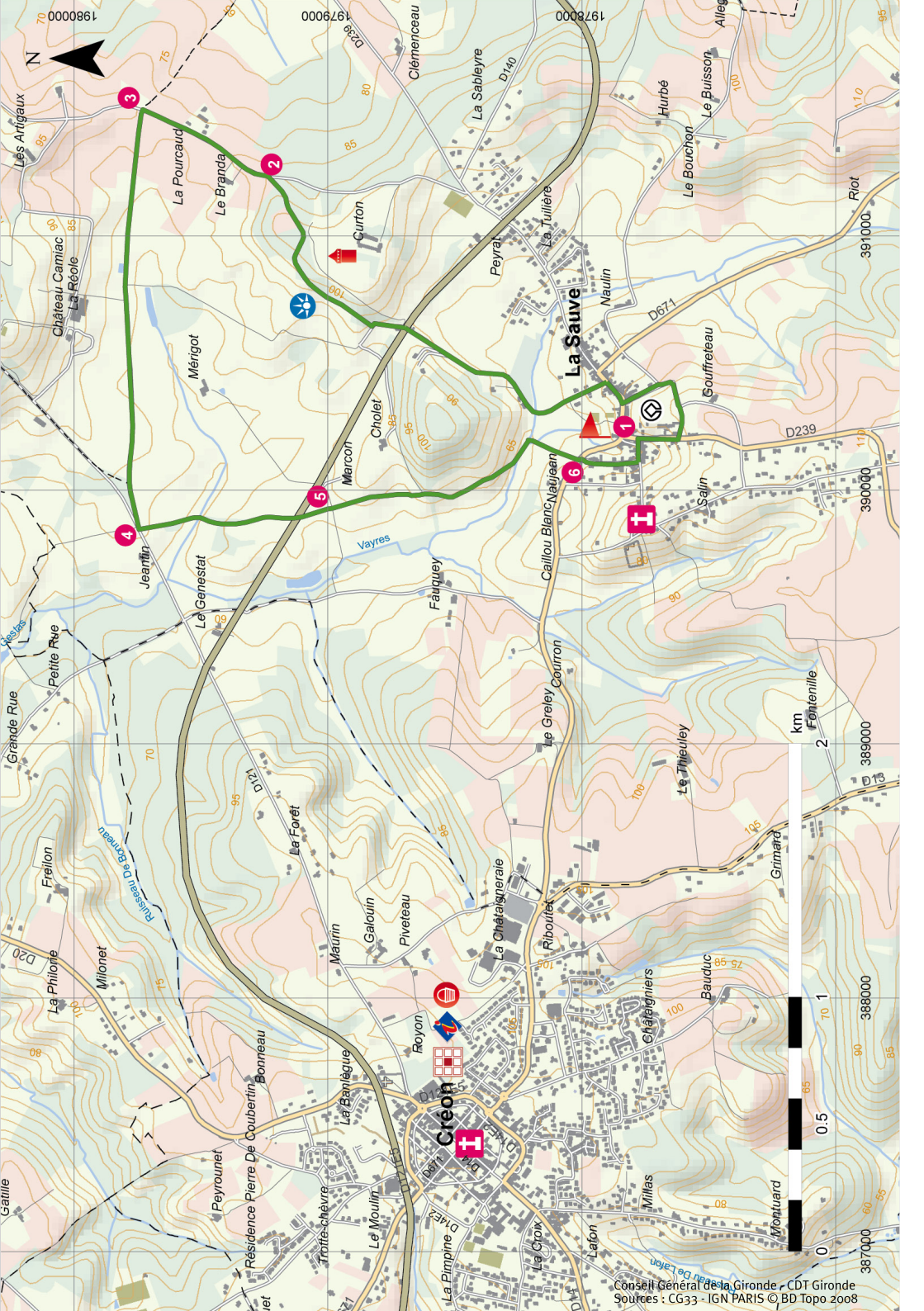
*Office de Tourisme de Sauternes, Graves et Pays de Langon*

*Tel +33 (0)5 56 63 68 00 - [langon@sauternais-graves-langon.com](mailto:langon@sauternais-graves-langon.com)*






[www.sauternais-graves-langon.com](http://www.sauternais-graves-langon.com)



© D. Schneider / CDT 33





-  Niveau : facile
-  Distance : 8 km
-  Temps : 2h
-  Paysage : vignes et prairies
-  Départ : parking de l'abbaye



 **MARCHÉ DE CRÉON :**  
mercredi matin.

## BOUCLE de La Sauve

Une abbaye en Entre-deux-Mers




**Votre point de départ se situe sur le parking de l'abbaye de la Sauve-Majeure, le long de la D239. 1**

Vous apercevez de l'autre côté du vallon l'église paroissiale Saint-Pierre, dont la fondation est contemporaine de celle de l'abbaye et où vous pourrez découvrir des peintures murales rappelant le pèlerinage de Saint-Jacques-de-Compostelle.

Remontez la route sur quelques mètres en longeant le mur du musée et tournez à gauche à la balise verte pour emprunter un petit chemin.

Vous découvrez les ruines majestueuses de l'abbaye et de son église abbatiale romane, fondée par saint Gérard de Corbie en 1079, au cœur de la grande forêt « silva major » qui recouvrait alors les environs.





© Com' en Vie / AG33

Les vins de l'Entre-deux-Mers  
Entre les fleuves Garonne et Dordogne, la région de l'Entre-deux-Mers forme le plus vaste territoire d'Appellations d'Origine Contrôlées de Gironde. Ici sont produits des vins rouges, blancs et liquoreux ainsi qu'un rosé, le Clairet. Si l'on doit l'implantation de ce vignoble à la civilisation gallo-romaine, ce sont les moines bénédictins de l'abbaye de la Sauve-Majeure qui, dès le XI<sup>e</sup> siècle, ont travaillé à l'amélioration des vins. Ces « parer vinearum » (pères de vignes) ont ainsi contribué à asseoir la réputation des vins de l'Entre-deux-Mers en faisant notamment commerce avec l'Angleterre.

*Syndicat viticole et Maison des vins de l'Entre-Deux-Mers*

Tel +33 (0)5 57 34 32 12

[www.vins-entre-deux-mers.com](http://www.vins-entre-deux-mers.com)



Vous suivez maintenant le balisage qui vous conduit à l'angle de la place de la Sauve.

Vous descendez la rue principale sur une cinquantaine de mètres et tournez à gauche dans la rue de Curton.

Vous sortez des lotissements après avoir traversé un petit ruisseau et vous longez des prairies. Retournez-vous régulièrement pour choisir votre meilleur point de vue sur l'abbaye.

Vous apercevez sur la colline une palombière avant de traverser la piste cyclable.

Après la piste, vous entrez dans le sous-bois à droite (balise). Vous y marcherez environ un quart d'heure, à l'ombre et à la fraîcheur. Sur votre gauche, en contrebas, le panorama sur

le vallon vous permet d'apercevoir au loin un château blanc de contes de fées.

Si vous marchez en automne, vous découvrirez de nombreux champignons. Attention ! il est probable que les bons aient déjà été ramassés...

Vous sortez du sous-bois sur une petite route goudronnée et vous virez à gauche. **2**

Vous êtes sur le plateau, entourés de vignes. Attention, en arrivant au hameau, vous tournez à gauche entre deux peupliers (balises) **3**. Vous empruntez un chemin enherbé qui devient ensuite chemin creux.

Cette charmante sente longe un ruisseau. Par temps de pluie, ils ont tendance à se confondre et le ruisseau devient ruisseau. Un conseil, accrochez-vous aux branches.



© Phovoir / CDT 33

### La Voie Verte Roger Lapébie

Enfant du pays et vainqueur du Tour de France en 1937, Roger Lapébie a donné son nom à ce parcours cyclable construit sur le ballast de l'ancienne voie ferrée reliant Latresne à Sauveterre-de-Guyenne. Tout le long de la piste, les gares réhabilitées en restaurants et stations-vélo proposent des haltes culturelles et gastronomiques. S'y déroule également chaque année (en septembre) un festival cyclo-musical, « Ouvre la Voix ».

Office de tourisme du Créonnais Tel +33 (0)5 56 23 23 00

[www.tourisme-creonnais.fr](http://www.tourisme-creonnais.fr)



## L'Abbaye de la Sauve-Majeure à la Sauve

Classée au patrimoine mondial de l'UNESCO au titre des Chemins-de-Saint-Jacques-de-Compostelle en 1998, cette abbaye fut fondée en 1079 au cœur d'une vaste forêt (« silva major »). Puissante seigneurie foncière, elle contrôlait de nombreux prieurés en Espagne et en Angleterre. Superbe vue sur l'Entre-deux-Mers depuis le haut du clocher du XIII<sup>e</sup> siècle.

De juin à septembre, tous les jours de 10h à 13h15 et de 14h à 18h.  
D'octobre à mai, tous les jours sauf le lundi,  
Tel +33 (0)5 56 23 01 55  
[www.la-sauve-majeure.monuments-nationaux.fr](http://www.la-sauve-majeure.monuments-nationaux.fr)

13h15 et de 14h à 18h.  
de 10h30 à 13h et de 14h à 17h30.



© B. Nadeau / CDT 33

Vous débouchez ensuite sur un large chemin engravé au milieu des prairies où pâturent des chevaux. Vous arrivez au château blanc que vous aviez aperçu depuis le sous-bois. Oui, ces futaies sur la crête à votre gauche, c'est là que vous étiez.

Continuez jusqu'à la route départementale, mais juste avant, sur votre gauche tournez à la balise. **4**

Vous rejoignez le sous-bois, puis bientôt les vignes et vous traversez de nouveau la piste cyclable. Passez devant un portail et continuez tout droit. **5**

Un chemin creux à nouveau, mais large et confortable, sous les frondaisons, vous ramène vers la Sauve. Au détour d'un virage, droit devant vous dans l'éclaircie d'un pré, vous voyez le clocher de l'abbaye se profiler à l'horizon.

Poursuivez ce chemin jusqu'à déboucher au pied du village. Attention, vous devez alors traverser la D 671 **6** en prenant un maximum de précautions, cette route est très usagée et un virage vous cache l'arrivée des voitures.

Prenez en face la rue de Naujan et tournez à gauche au carrefour suivant. Vous apercevez le mur de l'abbaye.

Avant de rejoindre votre point de départ, faites un détour à droite vers l'ancien lavoir qui vous offre un cadre idéal pour des photos originales du clocher.

Vous rejoignez ensuite le parking de l'abbaye.

Ne manquez par alors une visite du monument. La mise en jambe que vous venez de faire vous permettra sans effort de gravir les 157 marches du clocher roman.






De là-haut, vous serez comblés par la contemplation des magnifiques paysages de l'Entre-deux-Mers dont vous venez de découvrir les secrets. ●




© Pivovoir / CDT 33





-  Niveau : facile
-  Distance : 10 km ou variante 8,5 km
-  Temps : 2h30 ou 2h
-  Paysage : vignes, bois et vallons
-  Départ : place de l'église de Carignan



## BOUCLE de CARIGNAN



Aux portes de l'Entre-deux-Mers

**Votre point de départ se situe sur la place de l'église de Carignan de Bordeaux. 1**

L'église Saint-Martin de Carignan est un édifice du début du XII<sup>e</sup> siècle, agrandi en 1542. A l'intérieur, vous pourrez admirer un très beau baptistère monolithe daté de 1637.

Tournez à droite, « route de Fargues ». En bas de la descente, quittez la route pour tourner à droite à la balise dans un chemin de terre.

Laissez l'école sur la gauche et au bout d'une centaine de mètres, prenez à gauche à la barrière verte et poursuivez dans les bois.



Des châteaux  
Les amateurs d'art castral ont rendez vous au pied du château-forteresse (XIII<sup>e</sup> siècle) de Langoiran, puis au château du Cros (XV<sup>e</sup> siècle) à Loupiac, avant de poursuivre leur visite par le magnifique château d'apparat des Ducs d'Épernon à Cadillac.



Arrivés sur la route goudronnée, **2** à la pancarte « Domaine de Baritaud », prenez à droite.

A la première maison, tournez à gauche entre prés et vignes. Après 50 m, avant la fin de la dernière parcelle, descendez le petit chemin de terre à gauche devant le porte-flèches.

Continuez sur la passerelle. Vous traversez la Bouteronde qui creuse sa vallée dans ces terres argilo-calcaires et graveleuses, idéales pour la culture de la vigne. Vous êtes dans l'appellation Premières Côtes de Bordeaux. Cette appellation couvre un long et étroit ruban (5 km de large) de 3 400 hectares qui court jusqu'à Saint-Maixant. Sur ces coteaux, vous pouvez apercevoir de nombreux châteaux construits aux XIX<sup>e</sup> et XX<sup>e</sup> siècles par les grands propriétaires viticoles.

Plus loin, vous coupez la route départementale **3** et empruntez le chemin enherbé qui se trouve face à vous. Arrivés dans le hameau, prenez la route goudronnée à droite.

Vous arrivez au porte-flèches. **4**

*Pour la variante courte, prenez à gauche le chemin de terre. Continuez en longeant le parc des biches et prenez le plus à gauche au moment où le chemin se sépare. Vous reprenez le circuit au repère n°7 (tournez à gauche).*

Vous continuez sur la route goudronnée. Au fond du vallon (en face du n°57) dans le virage, quittez la route par un chemin de terre sur la gauche. Un peu plus loin, vous arrivez à nouveau sur une route que vous prenez à gauche. Au lieu-dit « La Tuilière », prenez à droite. **5**

Dans la descente, après avoir longé un grand mur de pierre, tournez à gauche sur un chemin de terre.



Les côtes de Bordeaux et Cadillac côtes de Bordeaux  
Plantées par les romains sur les hauteurs de l'antique  
Burdigala (Bordeaux), les vignes des Côtes de Bordeaux  
et Cadillac Côtes de Bordeaux épousent les coteaux et  
vallées de la rive droite de la Garonne sur près de 60  
km. Vestiges gallo-romains, châteaux, églises romanes  
et belles demeures d'hommes célèbres (Malromé,  
villégiature du peintre Henri de Toulouse-Lautrec à Saint-  
André-du-Bois et Malagar, propriété de François Mauriac  
à Saint-Maixant) ponctuent avec grâce ce paysage de  
vignes et de villages aux noms doux en bouche : Loupiac,  
Sainte-Croix-du-Mont...

Union des Côtes de Bordeaux Tel +33 (0)5 56 00 21 99

[www.bordeaux-cotes.com](http://www.bordeaux-cotes.com)



Poursuivez jusqu'au cimetière et prenez à gauche au carrefour.

En vue de l'église de Fargues-Saint-Hilaire, laissez la route goudronnée pour prendre un chemin de terre sur la gauche. **6**  
Continuez jusqu'au portail du château « Haut Cruseau » et tournez à droite sur la route.

A l'arrivée de la variante courte, **7** vous continuez tout droit ; à la fourche, prenez à gauche et traversez la route pour emprunter le chemin de terre en face. A la sortie de celui-ci, continuez toujours tout droit sur 550 m.

Juste avant d'arriver sur la D 936, prenez à gauche **8** un chemin de terre longeant des clôtures. En bas du vallon, vous arrivez au lavoir.

Continuez le chemin puis traversez la route.  
**9** Suivez le balisage.



Parvenus à la route départementale 10, tournez à gauche et continuez tout droit au carrefour. Au premier chemin de terre, tournez à droite, vous êtes revenus au repère 2. Vous rejoignez l'église de Carignan de Bordeaux.

Pour poursuivre cette promenade champêtre en limite de l'agglomération bordelaise, repartez en voiture en direction de Sadirac ou de Lignan, vous y longerez la vallée de la Pimpine et apercevrez la piste cyclable Latresne/Sauveterre-de-Guyenne aménagée par le Conseil Général et qui suit le trajet d'une ancienne voie ferrée. ●

Au fil de l'eau...

De sa source (Créon) à sa rencontre avec la Garonne (Latresne), la rivière Pimpine longe coteaux, forêts et prairies sur près de 18 km. Un itinéraire enchanteur propice à l'observation d'espèces végétales et animales protégées (orchidées, vison d'Europe), et la découverte d'anciens moulins à eau. Départ depuis la Maison du Patrimoine Naturel du Créonnais.

Ancienne gare de Sadirac, 23 route de Créon.

Tel +33 (0)5 56 30 64 32

[www.nature-creonnais.fr](http://www.nature-creonnais.fr)

# COUPS de Cœur à proximité

## ● LA BASTIDE DE CRÉON

fondée en 1315 par Amaury III de Craon, Sénéchal d'Aquitaine, la bastide a conservé sa place entourée d'arcades et ses vieilles maisons.

Office de tourisme du Créonnais

Tel +33 (0)5 56 23 23 00

[www.tourisme-creonnais.com](http://www.tourisme-creonnais.com)

## ● LE VILLAGE FORTIFIÉ DE RIONS

est l'un des sites médiévaux les mieux conservés de Gironde, avec sa belle porte du XV<sup>e</sup> siècle et ses maisons de marchands du XVI<sup>e</sup> siècle.

Office de tourisme de Cadillac

Tel +33 (0)5 56 62 12 92

[www.cadillac-tourisme.com](http://www.cadillac-tourisme.com)

## ● VERDELAIS

Site d'un pèlerinage marial de grande importance comme en témoignent les nombreux ex-voto visibles dans la basilique et le Musée d'art religieux, Verdelaï possède également la particularité d'abriter dans son cimetière le tombeau du peintre Henri de Toulouse-Lautrec.

Office de Tourisme de l'Entre-deux-Mers

Tel +33 (0)5 56 81 62 73

[www.entredeuxmers.com](http://www.entredeuxmers.com)

## ● LA BASTIDE DE CADILLAC

sont encore visibles, dans cette bastide (1280) située en bord de Garonne, les anciens remparts et deux portes fortifiées (classées Monuments Historiques) ainsi que trois tours et une grande partie du mur d'enceinte. A voir également : le château des ducs d'Epéron - prison pour femmes de 1818 à 1952- représente l'unique témoignage en Gironde de l'architecture d'apparat du début XVII<sup>e</sup> siècle : sa visite permet de découvrir tout le faste d'une époque révolue : plafonds lambrissés, poutres moulurées, tapisseries ornées de scènes historiques, cheminées monumentales sculptées, parquets de bois aux multiples essences, pavés de marbre polychrome... Ouvert tous les jours. Fermé les lundi d'octobre à mai et les 1<sup>er</sup> janvier, 1<sup>er</sup> mai et 25 décembre.

Office de Tourisme de Cadillac

Tel +33 (0)5 56 62 12 92

[www.cadillac-tourisme.com](http://www.cadillac-tourisme.com)



les **IDÉES Rando**

**BLASIMON** Découvrez le domaine départemental **Volny-Favory**. Visites libres toute l'année. Visites guidées gratuites assurées par des guides naturalistes de juillet à fin septembre *Informations et réservations: Accueil du domaine départemental Tel +33 (0) 5 56 71 59 62 (juin-septembre) et +33 (0) 5 56 99 33 33 (octobre-mai) [www.cg.fr](http://www.cg.fr)*



## DÉCOUVREZ L'ENTRE-DEUX-MERS À PIED :

Entre Dordogne et Garonne, l'Entre-deux-Mers est un vaste plateau jalonné de vallons d'où émergent bastides et moulins fortifiés, abbayes et églises romanes.

C'est aussi le pays de l'écrivain François Mauriac, du peintre Henri de Toulouse Lautrec et des blancs moelleux de Cadillac, Loupiac, Sainte-Croix-du-Mont et Saint-Macaire.

De nombreux villages ont conservé leur parure médiévale : La Réole, Rions, Saint-Macaire... tout comme les bastides de Blasimon, Cadillac, Créon, Monségur, Pellegrue et Sauveterre-de-Guyenne.

C'est en Entre-deux-Mers que se trouve également la plus petite commune de France, Castelmoron d'Albret.



### GROTTES D'HUÎTRES FOSSILES, À SAINTE-CROIX-DU-MONT 1

Site géologique unique en France constitué de fossiles d'huîtres de 22 millions d'années ! Creusées par l'érosion, ces grottes sont utilisées pour la conservation du vin blanc liquoreux (dégustation en été). Magnifique panorama sur le Sauternais.

Tel +33 (0)5 56 62 12 92

[www.sainte-croix-du-mont.fr](http://www.sainte-croix-du-mont.fr)

### SUR LES PISTES DE ROBIN, À SAINT-MACAIRES ET VERDELAIS 2

Destinées aux enfants de 6 à 12 ans (accompagnés de leurs parents), les « Pistes de Robin » permettent de découvrir le patrimoine en famille de façon ludique.

POINT ACCUEIL ST-MACAIRES

Tel +33 (0)5 56 63 32 14

[www.entredeuxmers.com](http://www.entredeuxmers.com)

### CIRCUIT DÉCOUVERTE DE LA BASTIDE DE MONSÉGUR 3

Fondée en 1265 par Eléonore de Provence, Monségur est la seule bastide girondine bâtie sur une hauteur (superbe point de vue sur la vallée du Dropt garanti !). On peut y découvrir l'« Esclapot », livre recouvert de bois contenant la charte de fondation de la bastide, ainsi que de nombreuses maisons à colombages. Au pied des remparts, un chemin de ronde permet de faire le tour de la bastide.

POINT ACCUEIL MONSÉGUR

Tel +33 (0)5 56 61 89 40

[www.entredeuxmers.com](http://www.entredeuxmers.com)



© Photoir / CDT 33

### GROTTE CÉLESTINE, À RAUZAN 4

Rivière souterraine à concrétions aménagée pour la visite (45 mn). Equipement fourni (bottes et casques) pour un parcours découverte façon « spéléo », à 13 mètres sous terre. Réservation obligatoire pour tous ; enfants à partir de 1m20.

Tel +33 (0)5 57 84 08 69

[www.tourisme-castillonpujols.fr](http://www.tourisme-castillonpujols.fr)



**Légende**

- Voie de Vézelay
- Voie du Littoral
- Voie de Tours
- Route principale
- Autoroute
- Zone urbaine
- Océan, lac et fleuve
- Forêt



Sources : IGN Route 120 - Paris 2008



© Photoir / CDT 33



© Photoir / CDT 33



© B. Nadeau / CDT 33



© B. Nadeau / CDT 33

# LES ORIGINES DU PÈLERINAGES, LA GIRONDE

## et les Voies jacquaires



**LE PÈLERINAGE À SAINT JACQUES DE COMPOSTELLE A ÉTÉ DE TOUT TEMPS CONSIDÉRÉ, À L'ÉGAL DE CEUX DE ROME ET DE JÉRUSALEM, COMME L'UNE DES GRANDES PÉRÉGRINATIONS DE LA CHRÉTIENTÉ.**

La dévotion aux reliques de Saint Jacques le Majeur débuta au moment de la révélation du tombeau de l'apôtre au IX<sup>e</sup> siècle en Galice. La découverte de son sépulcre attira d'abord les pèlerins du nord de la péninsule et du midi de la France. Bien vite, Jacques dit « le matamore » devint le porte drapeau de la reconquête chrétienne en Espagne et le pèlerinage s'étendit à l'Europe tout entière, attirant des multitudes de fidèles vers la grande basilique compostellane et son fabuleux portique de la gloire, chef d'oeuvre de l'art roman. Le pèlerinage connaîtra son apogée à partir du XII<sup>e</sup> siècle : la foule des fidèles traversant les Pyrénées était estimée certaines années à plus d'un demi million.

Au début du XII<sup>e</sup> siècle, un moine poitevin, Aymeri Picaud, écrit un «Guide du Pèlerin de Saint Jacques», empli de conseils pratiques, qui identifie les principales voies d'accès au sanctuaire. Cet ancêtre de nos topo-guides relève quatre routes essentielles, venant de Paris, de Vezelay, du Puy-en-Velay et d'Arles.

La Gironde est traversée par deux de ces voies, celle dite de Paris ou de Tours, et celle de Vezelay en Bourgogne. Les routes se côtoient dans leur traversée des pays de Garonne et des Landes, avant de se rejoindre à Ostabat au pied des Pyrénées. Leur proximité a permis de développer un réseau d'itinéraires secondaires de liaison, tout particulièrement dans l'Entre-deux-Mers autour de l'abbaye de la Sauve Majeure, haut lieu du pèlerinage et point de départ de nombreux jacquets. Une autre voie, appelée « Voie des Anglais » empruntait les chemins le long du

littoral girondin au départ de Soulac. Elle a été reconstituée et balisée par le Conseil Général.

La difficulté du chemin, dans un univers médiéval constitué de forêts profondes, de gués imprévisibles, de marais infranchissables, de bandits et de détresseurs, explique la présence des nombreux vestiges et monuments liés au pèlerinage qui ponctuent le tracé de la voie. En effet, nombre d'ordres religieux ont accompagné les « roumieux » en leur offrant protection et hospitalité et en jalonnant leur parcours de haltes et de lieux de culte. Outre les Templiers dont on retrouve partout la trace, les Bénédictins à La Réole, à Soulac et à Cartelègue, les Chevaliers de l'Ordre de Saint Jacques de l'Épée Rouge à Beaulac, les Hospitaliers à Grayan-et-L'Hôpital, les Antonins à Pondauret et à Saint Selve, les Augustins à Blaye, les Prémontrés à Pleine Selve ont assuré la sécurité du pèlerinage et nous permettent aujourd'hui d'en reconstituer le passage.

Bien sûr, le chemin, ou plutôt les chemins, n'existent plus aujourd'hui sous leur forme originelle, souvent marquée au Moyen-Age par une levée de terre appelée jadis « caussade ». La déforestation, l'activité humaine ont effacé les anciens passages et redessiné les paysages. Toutefois, comme un enfant joue à relier des points pour retrouver un dessin, c'est en suivant les vestiges et les monuments que l'Histoire rattache au pèlerinage que le promeneur peut tenter aujourd'hui de mettre ses pas dans ceux des pèlerins qui, cinq siècles durant, ont patiemment bâti un extraordinaire patrimoine.



## La Voie de Tours

**LA VOIE DE TOURS, OU VOIE DE PARIS, REJOINT LA GIRONDE À PLEINE-SELVE** - photo en haut à droite - **APRÈS AVOIR TRAVERSÉ LA CHARENTE-MARITIME**. Là, s'élève l'église Sainte-Marie-Madeleine, seul vestige d'une importante abbaye fondée par les Prémontrés vers 1145.

Un peu plus au Sud, à **Saint-Palais**, l'église, autrefois chapelle dépendant de Pleine-Selve, est décorée d'un bandeau de modillons à sujets érotiques et de deux coquilles Saint-Jacques.

Vous traversez ensuite les villages de **Saint-Caprais-de-Blaye** et de Saint-Aubin pour arriver à Etauliers où se trouvait au XIIe siècle un hôpital destiné aux pèlerins.

De là, vous atteignez **Cartelègue** ; des fouilles autour de l'église romane Saint-Romain ont exhumé les restes d'un pèlerin entouré de plusieurs coquilles.

Par Mazion et **Saint-Seurin-de-Cursac**, vous rejoignez **Saint-Martin-Lacaussade**, où l'église, à l'origine chapelle hospitalière de l'ordre de Saint-Jean-de-Jérusalem, recèle une clé d'ogives polychrome figurant une rose à huit pétales.

Vos pas vous mènent alors jusqu'à **Blaye**, antique cité, qui participe entre le XI<sup>e</sup> et le XIV<sup>e</sup> siècles au mouvement de renouveau des villes qui touche l'Occident et qui profite largement du développement du pèlerinage à Saint-Jacques-de-Compostelle. Vous y verrez la citadelle de Vauban, achevée en 1693, qui constituait avec le Fort Pâté et le Fort de Cussac le verrou de défense de Bordeaux.

Sur les glacis de la citadelle, la basilique Saint-Romain, construite sur des structures antiques, était une halte importante pour les pèlerins. Outre le tombeau du Saint, elle a accueilli les sépultures de Roland, neveu de Charlemagne et de deux de ses compagnons.

A Blaye, vous avez le choix entre continuer votre voyage par la rive droite de l'estuaire, ou prendre le bac jusqu'à **Lamarque** pour rejoindre Bordeaux par le Médoc en passant par **Margaux**, **Le-Pian-Médoc**, **Blanquefort** et **Le Bouscat**, où se perpétue la tradition d'accueil des pèlerins.

Par la rive droite, après Blaye, vous traversez **Plassac**, village construit autour de trois villas gallo-romaines.

Par **Villeneuve**, **Gauriac** et **Bayon**, dont le chevet de l'église est une merveille de l'art roman, vous gagnez **Bourg-sur-Gironde** - *photo en bas* -, qui comme son nom ne l'indique pas, domine la Dordogne maritime. Les remparts de la ville ont été construits dès le XII<sup>e</sup> siècle.

Après **Tauriac** - *photo ci-contre* - et son église Saint-Etienne aux superbes modillons, **Saint-Laurent-d'Arce** et l'église templière Sainte-Quitterie, halte séculaire des jacquets, **Prignac-et-Marcamps**, **Saint-Gervais** et son église romane, vous arrivez à **Saint-André-de-Cubzac**. L'église Saint-André, construite par les bénédictins desservait un prieuré fondé en 1115, dépendant de l'Abbaye de la Sauve.

Dirigez vous vers **Cubzac-les-Ponts** où vous traversez la Dordogne sur le pont construit par Gustave Eiffel. A **Saint-Vincent-de-Paul**, vous empruntez l'ancienne voie romaine de Saintes à Bordeaux appelée « Chemin de la Vie » qui vous conduit à **Ambarès-et-Lagrave** où une commanderie des chevaliers du Temple fut très fréquentée par les pèlerins. En témoignent l'église Saint-Pierre du XI<sup>e</sup> siècle et la chapelle templière Notre-Dame-de-la-Grave, de la fin du XI<sup>e</sup> siècle.

Vous descendez ensuite les coteaux, par **Carbon-Blanc**, Lormont et **Cenon**, en imaginant qu'entre les crêtes où vous vous trouvez et le fleuve en contrebas, une vaste forêt de cyprès dominait le paysage. Plusieurs parcs aménagés dans le souci de préserver cette ceinture verte de l'agglomération urbaine, vous accueillent.

Vous entrez à **Bordeaux**, haut lieu du pèlerinage, ville d'histoire, capitale antique et médiévale, joyau du XVIII<sup>e</sup> siècle, où vous pourrez déceler mille traces du passage des jacquets (voir p.70). Vous quittez Bordeaux par **Gradignan**, site emblématique de la voie. L'église (XII<sup>e</sup> siècle) et le prieuré de Cayac (XV<sup>e</sup> siècle), bien conservés, constituent un ensemble architectural unique en Aquitaine. A l'origine, Cayac était un hôpital destiné à accueillir les pèlerins. La raréfaction des passages à la fin du XIII<sup>e</sup> siècle entraîne sa transformation en prieuré en 1304. Aujourd'hui propriété communale, cet ensemble a retrouvé son unité et sa tradition hospitalière.

Vous atteignez ensuite **Le Barp**, où une vieille tradition attribuée à Charlemagne la création de l'hôpital prieuré Saint-Jacques, que des textes de 1220 mentionnent.

**Belin-Beliet**, dernière commune girondine traversée, est le point de franchissement de la Leyre depuis la plus haute Antiquité.

L'église Saint-Pierre-de-Mons, construite en grès ferrugineux local (garluche ou alios), est une étape reconnue du pèlerinage. A proximité, se trouve la fontaine Saint-Clair dont l'eau guérit les affections de la vue.

Vous quittez alors la Gironde et entrez dans le Département des Landes à **Sagnac-et-Muret**.



© H. Saint CD1 33



# Zoom La Voie de Tours

TROIS SITES DE BORDEAUX SONT CLASSÉS AU PATRIMOINE MONDIAL UNESCO AU TITRE DES CHEMINS DE SAINT-JACQUES-DE-COMPOSTELLE EN 1998 :



**LA CATHÉDRALE SAINT-ANDRÉ**, (Monument Historique, liste de 1862) consacrée en 1096 par le pape Urbain II, venu prêcher la première croisade, est un édifice de plan en croix latine. La nef élevée aux XI<sup>e</sup> et XII<sup>e</sup> siècles est modifiée

aux XIII<sup>e</sup> et XV<sup>e</sup> siècles. Le choeur de style gothique rayonnant et le transept actuel furent reconstruits aux XIV<sup>e</sup> et XV<sup>e</sup> siècles. Plus tard, la voûte de la nef menaçant de s'écrouler, on ajouta les importants contreforts et arcs-boutants qui la flanquent irrégulièrement. La porte royale (première moitié du XIII<sup>e</sup> siècle), la porte nord à l'extrémité du transept (milieu du XIV<sup>e</sup> siècle) et le portail sud à l'extrémité du même transept (fin XIII<sup>e</sup>-début XIV<sup>e</sup> siècles) présentent de remarquables sculptures. Sur la porte royale, parmi les apôtres de la deuxième voussure, on reconnaît saint Jacques pèlerin, portant une coquille sur sa panetière. A l'intérieur, dans la chapelle Saint-Anne, les peintures funéraires de Pons de Pommiers, chanoine décédé vers 1339, présentent l'apôtre Jacques, de profil, très expressif, vêtu en pèlerin et coiffé d'un chapeau à bec.



**L'ÉGLISE SAINT-SEURIN**, (Monument Historique, liste de 1840) construite sur une ancienne nécropole paléochrétienne, comporte une crypte qui recèle colonnes, chapiteaux gallo-romains

et sarcophages en marbre mérovingiens et un porche du XI<sup>e</sup> siècle. Au XII<sup>e</sup> siècle, la prospérité du pèlerinage de Saint-Jacques-de-Compostelle permit l'édification d'une collégiale de grande ampleur : on construit alors le chevet, une partie du transept, la première travée de la nef, les bas-côtés et enfin le clocher occidental. Au XIII<sup>e</sup> siècle, la nef, le bras droit du transept, la chapelle Sainte-Catherine sont ensuite édifiés. La porte sud et les dernières travées des bas-côtés appartiennent au XIV<sup>e</sup> siècle. La façade occidentale a été refaite au XIX<sup>e</sup> siècle. À l'intérieur de l'édifice, on découvre un siège épiscopal en pierre du XIV<sup>e</sup> siècle et un retable orné de quatorze bas-reliefs en albâtre retraçant la vie de saint Seurin.



**L'ÉGLISE SAINT-MICHEL DE BORDEAUX** (Monument Historique, liste de 1846) est un bel édifice gothique dont le plan comporte un chevet formé de trois absides, un choeur de trois travées flanquées de collatéraux (XIII<sup>e</sup> siècle), et un transept qui s'ouvre sur une nef de quatre travées de long, accompagnée de bas-côtés (XV<sup>e</sup> siècle). Autour se développe une couronne de chapelles (XV<sup>e</sup>-XVI<sup>e</sup> siècles). La chapelle Saint-Jacques abrite un magnifique retable en bois orné d'un tableau figurant l'apothéose de saint Jacques. L'église possède en outre de remarquables vitraux dont la verrière de la chapelle Notre-Dame-de-la-Bonne-Nouvelle qui représente la parenté de la Vierge et l'Arbre de Jessé.





© L. Bétaux / CDT 33

© B. Nadeau / CDT 33

© H. Sion / CDT 33

## La Voie des Anglais

La voie littorale, ou voie des Anglais, n'est pas mentionnée parmi les quatre grands itinéraires de pèlerinage traversant la France pour rejoindre Saint-Jacques-de-Compostelle, les Voies de Tours, de Vezelay, du Puy et d'Arles.

**C'EST UN ITINÉRAIRE SECONDAIRE EMPRUNTÉ PAR CEUX QUI, DE TOUT LE NORD DE L'EUROPE, GAGNAIENT L'ESTUAIRE DE LA GIRONDE EN BATEAU AVANT DE REJOINDRE L'ESPAGNE.**

S'il est moins connu que les voies principales, partout, le long du littoral, il a laissé un riche patrimoine spécifique qui permet de suivre la trace du passage des « Jacquets ».

Le départ de votre parcours se situe au débarcadère du bac du Verdon-Pointe de Grave.

Vous rejoignez rapidement Soulac-sur-Mer, où vous découvrez l'église abbatiale Notre-Dame-de-la-Fin-des-Terres.

Ce magnifique édifice roman des XI<sup>e</sup> et XII<sup>e</sup> siècles avait presque entièrement disparu sous le sable de la dune avant d'être sauvé à la fin du XIX<sup>e</sup> siècle. Les ruines qui l'entourent pourraient être celles d'un hôpital destiné aux pèlerins.

Vous descendez ensuite vers Grayan-et-l'Hôpital, dont le nom seul évoque le pèlerinage, puis, après avoir traversé Montalivet, vous atteignez Hourtin. Les archives mentionnent l'existence d'un prieuré Sainte-Hélène-de-l'Estang, qui possédait depuis le XI<sup>e</sup> siècle une chapelle des pèlerins. Il n'en reste aucune trace aujourd'hui.

Vous longez ensuite, jusqu'à Carcans, le lac d'Hourtin et ses rives enchanteresses, anses sablonneuses, eau limpide, végétation luxuriante et faune omniprésente. L'église du bourg de Carcans possède une jolie statue de Saint-Jacques pèlerin, en bois polychrome du XVII<sup>e</sup> siècle.

Vous arrivez ensuite à **Lacanau**, temple du surf, après avoir aperçu le petit étang de Cousseau et sa nature préservée. L'église du bourg remplace celle qui se situait au village de Talaris, déplacée par le fait de la montée des eaux. Elle abrite également une statue de Saint-Jacques.



Par l'étang de Lacanau, vous descendez ensuite vers **Le Porge**, en empruntant un chemin longeant le canal des Etangs baptisé « chemin de Levade ». Selon plusieurs documents du XII<sup>e</sup> siècle, une chapelle se dressait à proximité du chemin.

Vous arrivez ensuite à **Lège-Cap Ferret** où vous entamez le tour du Bassin d'Arcachon. Vous traversez **Arès** pour rejoindre **Andernos**.

L'église romane Saint-Eloi, en bordure du Bassin, construite sur les fondations d'une villa gallo-romaine était une possession du chapitre Saint-Seurin de Bordeaux rattachée au prieuré Saint-Jacques du Barp.


Vous traversez ensuite **Lanton** et **Audenge**, où vous pourrez goûter au plaisir de visiter le Domaine de Certes, espace naturel, paradis de oiseaux migrateurs, avant de rejoindre **Biganos**. Là se situait l'important prieuré de Comprian, aujourd'hui en ruines, qui fut fondé en 1085 pour servir d'hôpital pour les pèlerins et les marins. Quelques éléments sculptés romans et gothiques provenant de Comprian sont conservés au musée d'Arcachon.

Vous franchissez ensuite le delta de la Leyre, rivière des Landes qui se jette dans le Bassin d'Arcachon. Vous y trouverez un relais nature qui vous proposera des visites guidées de cet espace exceptionnel à la végétation et à la faune rares.

Vous rejoignez alors **Le Teich** où le chemin vous mène à la fontaine Saint-Jean. Celle-ci se trouve sur l'ancienne voie romaine appelée « chemin de port de By à la station de Lugo », fréquentée par les pèlerins. Beaucoup de voyageurs se sont reposés et désaltérés à cette fontaine. On a trouvé au fond de cette dernière une pierre creusée en forme de coquille pour bénitier. L'église Saint-André-du-Teich, bâtie en style néo-médiéval en 1923-1924, abrite une statue de Saint-Jacques pèlerin en bois polychrome du XVII<sup>e</sup> siècle.

Au Sud du Bassin d'Arcachon, la voie littorale se poursuit vers **Sanguinet** dans le département des Landes, en traversant la coulée verte de Cantaranne sur la Commune de **La Teste**.

Toutefois, la voie des Jacquets se sépare à là du littoral pour rejoindre par Mios et Salles la commune de **Belin-Beliet**. Une fois réparées les fatigues et les dévotions accomplies à l'église de Vieux-Lugo - photo page précédente - , les marcheurs se dirigeaient vers le prieuré de Saint-Pierre-de-Mons, point de jonction avec la Voie de Tours.



© Com' en Vie / CG33

© Photoir / CDT 33

© Photoir / CDT 33

© Photoir / CDT 33



© H. Stony / CDT 33



© H. Stony / CDT 33

## **Zoom** La Voie des Anglais

### **CLASSEMENT** **DE LA FIN-DES-TERRES,**

*Classée Monument Historique le 20 juillet 1891.  
Classée au patrimoine mondial Unesco en 1998 au titre des chemins de Saint-Jacques-de-Compostelle.*

Élevé à l'emplacement d'un oratoire plusieurs fois reconstruit avant l'an mil, le prieuré bénédictin de Soulac, dépendant de l'abbaye de Sainte-Croix de Bordeaux et son église abbatiale dédiée à Sainte-Marie de la Fin-des-Terres, sont respectivement attestés en 1035 et 1079.

L'église romane, bâtie en petit et moyen appareil sur un vaste plan basilical à trois nefs et chapelles orientées, n'est pas achevée avant le début du XIIe siècle. L'entrée principale se trouvait alors sur le flanc sud, la façade ouest exempte de décoration étant probablement masquée par les bâtiments monastiques. Au nord subsistent les vestiges du cloître.

Au XIV<sup>e</sup> siècle, l'invasion des sables et la remontée des eaux contraignent à relever de 3,60 m le niveau du sol intérieur. La porte d'entrée gothique est alors percée à l'ouest. Le chevet roman est découronné pour laisser place à un chevet gothique plus élevé. Le clocher carré date de

la fortification de l'église durant les guerres de Religion au XVI<sup>e</sup> siècle. Une nouvelle progression des sables au XVIII<sup>e</sup> siècle provoque l'abandon de l'église jusqu'à son désensablement en 1860 sous l'impulsion du cardinal Donnet. Classée Monument Historique le 20 juillet 1891, sa restauration est achevée en 1910 par la restitution des deux absidioles.

Le chevet présente une division en niveaux que soulignent le bandeau de billettes et le cordon en rinceaux, motifs présents sur les chevets de Bégadan et de Moulis-en-Médoc ainsi qu'à Saint-Nicolas de Mornac-sur-Seudre, tous du premier quart du XII<sup>e</sup> siècle.

Les grandes fenêtres de l'abside aux extrados et tailloirs ornés de palmettes et de rinceaux sont surmontées d'arcatures géminées alternant avec de larges pilastres à impostes qui s'apparentent à ceux de la cathédrale d'Angoulême.

La proximité des ateliers charentais, l'influence des abbayes de Saint-Sever et de Sainte-Croix, ainsi que l'activité des pèlerinages, font de l'église de Soulac un sanctuaire remarquable encore serti dans son écrin de sable. Les vitraux, oeuvre du maître verrier Chigot de Limoges, installés en 1954, illuminent l'édifice de leur lumière colorée.



© IGN Route 120 - Paris 2008

## La Voie de Vézelay

### LE CHEMIN PÉNÈTRE EN GIRONDE AU PONT DE SAINT-AVIT-SAINT-NAZAIRE.

Il rejoint très vite la bastide de **Sainte-Foy-la-Grande** - photo en haut à droite -. Fondée en 1255, celle-ci marque alors la limite du territoire des Français face aux « Anglo-Gascons ». Sa vocation de cité refuge, à la fois militaire et commerçante, se lit dans les spécificités architecturales de ces villes nouvelles, telles que les couverts autour de la place centrale.

Vous traversez ensuite les villages de **Saint-André-et-Appelles** et son église Saint-André datant du XII<sup>e</sup> siècle, d'**Eynesse** et de **Saint-Quentin-de-Caploug** installé sur un site gallo-romain, avant de surplomber les paysages de l'Entre-deux-Mers.

De Caplong, vos pas vous conduisent à **Massugas** où le bourg accueille deux églises, avant de rejoindre la bastide de **Pellegrue**, fondée en 1283.

Pellegrue comptait au Moyen-Age, outre l'église paroissiale, quatre autres lieux de culte.

Toute cette région était alors sous l'autorité des moines de Saint-Ferme dont vous rejoignez l'abbaye quelques kilomètres plus loin. Construit aux XII<sup>e</sup> et XIII<sup>e</sup> siècles, c'était un puissant monastère bénédictin qui fut fortifié pendant la guerre de Cent Ans. Son état de conservation et sa rigueur monumentale impressionnent autant que les chapiteaux romans de son église qui comptent parmi les plus pures créations de l'art roman en France.

Vos pas vous mènent tranquillement vers la vallée du Drot et le village de **Coutures**.

Vous franchissez le pont sur le Drot sous la surveillance des ruines du château de Cazes. A proximité, au sommet d'un sombre rocher qui lui a donné son nom, se dresse la commanderie hôpital de **Roquebrune**. Cet établissement typiquement jacquaire fut fondé par les Templiers en 1170.

Vers le Sud, vous passez par les villages de **Saint-Hilaire-de-la-Noaille** et de **Saint-Sève**, avant de redescendre vers les vastes étendues de la vallée de la Garonne et de rejoindre **La Réole**.

La regula latine, la règle, chère aux bénédictins a donné son nom à La Réole - photo ci-dessous -. Cette ville très ancienne tenait le gué sur la Garonne et le prieuré que les moines y ont installé devint une étape importante sur le chemin de Saint-Jacques. Il reste de nombreuses traces de la richesse médiévale du site et tout particulièrement le plus ancien hôtel de ville de France, construit vers 1200 sous Richard Coeur de Lion. Il représente l'un des rares chefs d'œuvre encore visibles de l'architecture civile romane.

Vous quittez La Réole en franchissant le pont vers le faubourg du Rouergue et gagnez **Floudès** - photo en bas -, commune située sur les terres inondables de la Garonne, où fermes et maisons sont bâties en surélévation. Vous arrivez ensuite à **Bassanne** où vous découvrirez le moulin médiéval fortifié de Piis, avant de rejoindre **Pondaurat**, petit village au riche patrimoine, église romane, commanderie hospitalière et un magnifique pont digue médiéval récemment restauré. Le chemin se poursuit vers **Savignac** où l'église est dédiée à Saint-Roch, compagnon de route de Saint-Jacques et protecteur des voyageurs malades. Vous parvenez ensuite à **Auros**. Là, vous pourrez admirer des pelouses sèches où fleurit une quinzaine d'espèces d'orchidées. Ne manquez pas non plus l'abbaye du Rivet fondée en 1188 par les moines cisterciens.



Après Auros, vous traversez les villages de **Brouqueyran** et de **Cazats**, dotés chacun d'une église romane typique. Celle de Brouqueyran présente un clocher arcade original, celle de Cazats un clocher pignon qui annonce l'architecture du Bazadais.

Vous entrez ensuite à **Bazas** - photo p.74 à gauche-, haut lieu du pèlerinage de Compostelle. Sur ce site très ancien, une première église a été consacrée en 1096, avant que les Templiers n'y fondent un hôpital pour les pèlerins. La grande cathédrale gothique que vous admirez sur la magnifique place cernée d'hôtels particuliers, fut construite à partir de 1233. Sa construction fut poursuivie sous le règne du pape Clément V, natif des environs, et définitivement achevée en 1635.

Vous rejoignez ensuite Cudos, commune agricole tournée vers l'élevage de la vache de race bazadaise, fameuse pour la qualité de sa viande.

Quittant **Cudos**, vous entrez à **Bernos-Beaulac** où vous franchissez le Ciron et sa forêt galerie ; vous êtes au cœur des Landes de Gascogne, que vous traversez jusqu'à **Captieux** avant de quitter le département de la Gironde au lieu-dit le Poteau. Dans ces grandes étendues du massif forestier, ayez une pensée pour les marcheurs du Moyen-âge qui connurent l'endroit avant

la plantation de la forêt de pins. Aimeri Picaud le décrit ainsi vers 1135 :

«Si, par hasard, tu traverses les landes en été, prends soin de préserver ton visage des mouches énormes qui foisonnent surtout là-bas et qu'on appelle guêpes ou taons et si tu ne regardes pas tes pieds avec précaution, tu t'enfonceras rapidement jusqu'au genou dans le sable marin qui là-bas est envahissant ».



**MARCHÉ DE ST- FOY-LA-GRANDE** : samedi matin (classé parmi les cent plus beaux marchés de France).

**MARCHÉ DE LA RÉOLE** : grand marché samedi matin et marché fermier dimanche matin.

**MARCHÉ DE BAZAS** : samedi matin.





## **Zoom** La Voie de Vézelay

### **L'ABBAYE DE ST-FERME,**

*Inscrite à l'Inventaire Supplémentaire des Monuments Historiques le 4 juillet 1990.*

L'abbaye de Saint-Ferme est un des grands établissements bénédictins d'Aquitaine. En 1080, l'évêque de Bazas en fit don aux religieux de l'abbaye de Saint-Florent de Saumur, pour que ces derniers y rétablissent la discipline. L'abbaye subit les ravages de la guerre de Cent Ans, puis des guerres de Religion. Elle fait l'objet alors de plusieurs sièges et elle est prise en 1586, puis à nouveau en 1615. En 1770, la vie monastique s'éteint. De l'ensemble il subsiste aujourd'hui l'église abbatiale, à nef unique et transept fortement saillant sur lequel ouvre trois absides en hémicycle et, au sud de la nef, une partie des constructions de l'abbaye, disposées autour d'une cour carrée qui occupe l'emplacement de l'ancien cloître.

L'architecture de l'église abbatiale est un bel exemple de l'art roman du milieu du XIIe siècle. Le chevet, très développé, voûté, comporte trois absides tangentés. Le transept a une croisée régulière. Ses croisillons, de plan barlong, ont été voûtés en berceau. La croisée a reçu, dans un second temps, une voûte bombée reposant sur deux nervures larges et plates, décorées d'entrelacs ou de fleurs, qui retombent sur une tablette placée obliquement au-dessus des chapiteaux romans. Il s'agit d'un des premiers voûtements gothiques de Gironde, réalisé dans la deuxième moitié du XIIe siècle. La nef a été reconstruite selon le plan primitif après les destructions de 1615, à l'époque de l'abbé Léon de Lalanne (1622-1667).

La façade occidentale, relancée à la même époque, garde encore les traces d'une grande rose gothique et d'un système défensif établi pour protéger la porte de l'église, au moment de la guerre de Cent Ans.

Le décor sculpté du chevet a été réalisé par un atelier où domine la personnalité du «Maître de Saint-Ferme». Dans l'arc d'entrée de l'absidiole nord, un Daniel entre les lions, avec le prophète Habacuc sur le tailloir et, lui faisant face, le combat de David et Goliath sont de sa main.

Dans l'abside principale, des chapiteaux historiés, de part et d'autre des baies figurent une Présentation au Temple, un Lavement des pieds et la Faute originelle. Dans l'absidiole sud, les chapiteaux de l'arc d'entrée sont aussi remarquables : à gauche deux hommes de dos, dont la force est évoquée par leur ceinture, sont engoulés par des monstres ; à droite, un jeune homme entre deux lions évoque la paix messianique.

