



Le Plateau de Holle

ITINÉRAIRE N° 1
DIFFICULTÉ : FACILE

Au départ du village de Gavarnie, ce parcours familial vous emmènera au refuge de la Grange de Holle et à l'entrée du bois de Saint-Savin d'où vous bénéficierez d'un point de vue magnifique sur les falaises d'Ossoue, lieu d'observation de nombreux rapaces dont l'emblématique Gypaète Barbu, l'un des plus grands d'Europe.

- Longueur : env. 4km
- ↗ Dénivelé positif : 150 m
- 🕒 Durée totale : env. 2h aller/retour
- 📍 Départ : Village de Gavarnie (église)



La Courade

ITINÉRAIRE N° 2
DIFFICULTÉ : MOYEN

Cette superbe boucle vous emmènera au pied du fameux Cirque de Gavarnie, sur le plateau de la Courade. L'itinéraire serpente entre ruisseaux et pins à crochets, au cœur de ce site prestigieux. C'est « le » parcours incontournable de la vallée !

Nous invitons les usagers en raquettes à ne pas marcher sur les traces damées de ski de fond.

- Longueur : 6 km
- ↗ Dénivelé positif : env. 70 m
- 🕒 Durée totale : env. 3 h
- 📍 Départ : Village de Gavarnie



GAVARNIE GÈDRE



CITÉ DE LA NATURE
PATRIMOINE MONDIAL DE L'UNESCO



Le Plateau de Saugué VIA Bareilles

ITINÉRAIRE N° 3
DIFFICULTÉ : DIFFICILE

Après une montée courte mais soutenue, la récompense est à la hauteur avec l'arrivée sur cette grande étendue blanche du Plateau de Saugué et son panorama à 180°.

- Longueur : env. 8 km
- ↗ Dénivelé positif : 300 m
- 🕒 Durée totale : env. 4h aller/retour
- 📍 Départ : Village de Gavarnie



Le Plateau de Saugué depuis Saussa

ITINÉRAIRE N° 4
DIFFICULTÉ : DIFFICILE

Le Plateau de Saugué est un point de vue exceptionnel sur la vallée, et notamment sur le Cirque de Gavarnie, le Pic Long ou le Piméné. Vous y trouverez de nombreuses granges, toutes plus belles les unes que les autres... À découvrir absolument !

- Longueur : env. 10 km
- ↗ Dénivelé positif : 320 m
- 🕒 Durée totale : env. 3h30 aller/retour
- 📍 Départ : Après le hameau de Saussa, au-dessus de Gèdre



Les accompagnateurs en montagne

Envie d'aller plus loin en raquettes, adressez-vous à un accompagnateur en montagne qui vous fera découvrir de magnifiques endroits mais aussi la faune, la flore et l'histoire de notre belle vallée.

ALAIN MAYSTRE : 06 32 73 68 90 / www.guide-gavarnie.fr
YVAN BRUN : 06 85 09 80 44 / www.yvan-gavarnie.com

Retrouvez-nous sur
Facebook, Twitter, et Instagram.



Les durées de parcours indiquées sont extrêmement variables en fonction des conditions rencontrées et du niveau de pratique.



Le Barrada

ITINÉRAIRE N° 5
DIFFICULTÉ : TRÈS DIFFICILE

Circuit sportif dans une ambiance forestière typique de la vallée. Vous y découvrirez également le beau quartier des granges du Barrada et le point d'orgue de cette sortie : le col de Ripeyre et son panorama sur Estaubé, Gavarnie et la Brèche de Roland.

- Longueur : 16 km
- ↗ Dénivelé positif : env. 750 m
- 🕒 Durée totale : env. 6h30 aller/retour
- 📍 Départ : hameau de Pragnères, entre Luz et Gèdre




Le Col des Tentes

ITINÉRAIRE N° 6
DIFFICULTÉ : DIFFICILE

Ce parcours situé le long des pistes de ski alpin vous permettra d'accéder au Col des Tentes situé à 2200 m d'altitude, en passant par le Plateau Saint-André. Il propose une vue incroyable sur la vallée de Gavarnie. Parcours accessible aux horaires et dates d'ouverture de la station de ski.

- Longueur : 8 km aller/retour
- ↗ Dénivelé positif : env. 350 m
- 🕒 Durée totale : env. 3h30 aller/retour
- 📍 Départ : Station de ski Gavarnie-Gèdre - Les Espézières

Bougez avec nos ACTIVITÉS



Grimpez



Patinez



Visitez



Marchez



Skiez

Découvrez Le Panoramique du cirque


sortie raquette accompagnée par des professionnels de la montagne et observez le Cirque de Gavarnie vu du haut.

>> Le départ se fait depuis le télésiège de la station.

Découvrez Le Ski de rando

sortie accompagnée par les professionnels de la montagne qui se feront un plaisir de vous faire découvrir des lieux où les autres ne vont pas.

>> Le départ se fait depuis les télésièges de la station.



+ d'infos sur : www.gavarnie.com

© Auhada - Photos: G. Gavarnie-Gèdre/Pierre Meyer, J. Laro, G. Laro






Gavarnie

Gavarnie GÈDRE

Découvrez le patrimoine mondial en raquettes !

BALISAGE

-  Mauvais chemin
-  Tourner à gauche ou à droite
-  Tout droit

Numéros utiles :

- Secours : 112
- Secours en montagne : 05 62 92 41 41
- Bulletin météo Hautes-Pyrénées : 08 99 71 02 65
- Office de Tourisme de Gavarnie-Gèdre : 05 62 92 48 05 ou 05 62 92 49 10

Consignes de sécurité :

En cas de mauvaises conditions météo ou de risques liés à la nivologie (avalanches), il est fortement déconseillé de s'engager sur les circuits. Les pratiquants évoluent sous leur entière responsabilité, les communes déclinent toute responsabilité en cas d'accident.

Règles de sécurité

- Chaque pratiquant, avant de s'engager, s'assure que son équipement, intégrant une paire de raquettes à neige, lui permet de pouvoir pratiquer l'activité en toute sécurité ;
- Les pratiquants sont invités à consulter les services compétents (services météorologiques, secours montagne, professionnels, Offices de Tourisme...) pour s'informer des conditions météorologiques et de nivologie avant de s'engager sur un itinéraire de raquette à neige. Le matériel et les vêtements sont adaptés aux prévisions. Il est conseillé de reporter son activité en cas de mauvaises prévisions météorologiques ;
- Pour la sécurité de chaque pratiquant et le respect du milieu, il lui est recommandé de suivre le balisage, de ne pas sortir des itinéraires identifiés, de respecter les autres usagers, de ramener ses déchets et de signaler tout dommage concernant l'aménagement et/ou la signalétique observée sur l'itinéraire au questionnaire de l'itinéraire ou du site ;
- Sur les itinéraires partagés avec d'autres activités, les pratiquants sont invités à suivre la signalétique relative au positionnement sur l'itinéraire afin d'assurer la cohabitation des pratiques et la sécurité des pratiquants ;
- Le pratiquant est invité à communiquer son parcours à un tiers ainsi que son heure de retour prévue ;
- Les interventions des services de secours peuvent être facturées ; il est recommandé aux pratiquants de souscrire une assurance ou d'être couverts pour les risques inhérents à la pratique de la raquette à neige.