



# L'Orne à vélo

41 circuits de 16,7 à 70 km ■

2 voies vertes ■



Créateur  
de Style

L'ORNE EN NORMANDIE

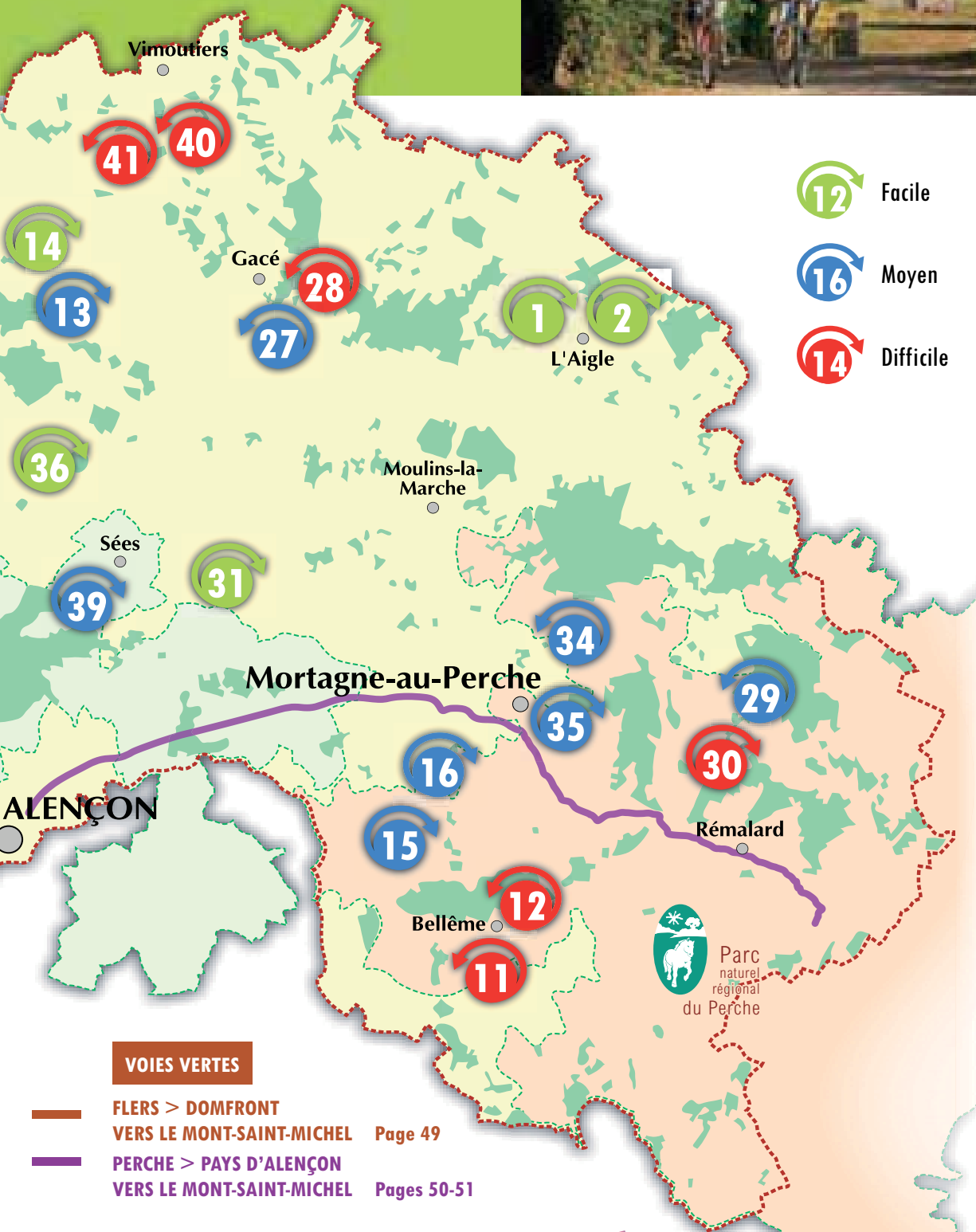


L'ORNE  
en Normandie

# Carte générale des itinéraires



Dénomination		Km total		Dénomination		Km total	
			Page				Page
● 1	L'AIGLE [1]	58	8	● 23	FLERS [1]	60	30
● 2	L'AIGLE [2]	22,6	9	● 24	FLERS [2]	25	31
● 3	ALENÇON [1]	51,9	10	● 25	SAINT FRAIMBAULT [1]	42,7	32
● 4	ALENÇON [2]	23	11	● 26	SAINT FRAIMBAULT [2]	22,4	33
● 5	ARGENTAN [1]	47,5	12	● 27	GACÉ [1]	45	34
● 6	ARGENTAN [2]	18,4	13	● 28	GACÉ [2]	21,6	35
● 7	ATHIS-DE-L'ORNE	57,7	14	● 29	LONGNY AU PERCHE [1]	51,3	36
● 8	BAGNOLES [1]	70	15	● 30	LONGNY AU PERCHE [2]	33,5	37
● 9	BAGNOLES [2]	59	16	● 31	LE MERLERAULT [1] / [2]	58,6/26,6	38
● 10	BAGNOLES [3]	33	17	● 32	MESSEI [1]	48,5	39
● 11	BELLÈME [1]	60,4	18	● 33	MESSEI [2]	27,8	40
● 12	BELLÈME [2]	21,3	19	● 34	MORTAGNE AU PERCHE [1]	66	41
● 13	CHAMBOIS [1]	54	20	● 35	MORTAGNE AU PERCHE [2]	24	42
● 14	CHAMBOIS [2]	19,6	21	● 36	MORTRÉE	45,7	43
● 15	COURGEOÛT [1]	47	22	● 37	PUTANGES [1]	61	44
● 16	COURGEOÛT [2]	16,7	23	● 38	PUTANGES [2]	20	45
● 17	DOMFRONT [1]	45,3	24	● 39	SÉES	21,1	46
● 18	DOMFRONT [2]	27	25	● 40	VIMOUTIERS [1]	52	47
● 19	LA FERRIÈRE AUX ÉTANGS [1]	65	26	● 41	VIMOUTIERS [2]	26,5	48
● 20	LA FERRIÈRE AUX ÉTANGS [2]	23,4	27				
● 21	LA FERTÉ MACÉ [1]	54,5	28				
● 22	LA FERTÉ MACÉ [2]	26,5	29				



-  Facile
-  Moyen
-  Difficile

**VOIES VERTES**

-  FLERS > DOMFRONT  
VERS LE MONT-SAINT-MICHEL Page 49
-  PERCHE > PAYS D'ALENÇON  
VERS LE MONT-SAINT-MICHEL Pages 50-51

*Et aussi...*

**Vélo-route en Pays du Bocage « sur les routes tranquilles du Passais... » :**  
**5 circuits de 14 à 30 km**  
 Prix : 1 €  
 O.T. de Domfront  
 Tél. : 02 33 38 53 97



Entre amis ou en famille, cette édition se veut une véritable invitation à parcourir à vélo notre beau département. Vous y découvrirez des instants privilégiés où Harmonie, Emotion, Equilibre, Art de vivre et Oxygène seront les composantes de votre escapade.

Observez sur nos petites routes et voies vertes en toute saison : forêts, haras, châteaux et villages, à travers une véritable mosaïque de paysages aux noms évocateurs de notre belle campagne, dans le Perche, le Pays d'Auge, le Bocage, la Suisse-Normande, l'Ouche...

Profitez également de votre échappée à vélo pour déguster les saveurs gourmandes du terroir : camembert, cidre, poiré, calvados et bien d'autres produits qui mettront votre palais en fête.

## Sommaire

■ Carte de situation	2
■ Édito / Sommaire	4
■ Légendes / Location de vélos	5
■ Présentation de l'Orne	6 > 7
■ L'Orne à vélo en 41 circuits	8 > 48
■ Voies vertes	49 > 51

Le réseau des Voies Vertes vous permet de cheminer dans un cadre privilégié, en toute sécurité, le temps d'une balade à pied, à vélo ou à cheval, sur d'anciennes voies de chemin de fer réaménagées.

- **Flers > Domfront > Baie du Mont-Saint-Michel**
- **Perche > Pays d'Alençon**

# Légendes



Office de Tourisme, Syndicat d'Initiative



Point d'Information Touristique



"Les Plus Beaux Villages de France"



Station Verte de Vacances



Site, Curiosité, Village pittoresque



Musée, Maison à thème, Forge



Château ou manoir ouvert à la visite (intérieur)



Château ou manoir ouvert au public (extérieur)



Cathédrale, Abbaye, Basilique, Prieuré



Église remarquable, temple



Parc ou jardin privé ouvert au public



Ville ou village fleuri primé



Espace Naturel Sensible du Conseil Général ouvert à la visite



Haras Nationaux



Plan d'eau, Base de plein air



Vélo-rail



Station thermale et touristique



Parc Accrobranches



Aire de service pour camping-car



Gare SNCF



Location de vélo (matérialisé uniquement sur les voies vertes)



Aire de pique-nique



Parc naturel régional Normandie-Maine



Parc naturel régional du Perche



Facile



Moyen



Difficile

**Le niveau de classement des circuits est donné à titre indicatif.**

## Location de vélo

### Alençon :

**Bayi Cycles** - 02 33 29 65 13

### Aunay les Bois :

**Le relais de Chambillon**  
02 33 81 97 78

### Bagnoles de l'Orne :

**Garage Automobile d'Andaine**  
02 33 37 83 11 (*Fermé le samedi après-midi et le dimanche*)

### Bagnoles de l'Orne :

**Résidence des Thermes**  
0 811 90 22 33 (*Du 20 mars au 14 novembre*)

### Courtomer :

**Office de Tourisme**  
02 33 31 87 70

**Sées : SARL Pépin** - 02 33 27 82 66

### Mortagne-au-Perche :

**Station-service Elan**  
02 33 25 18 67  
mail : [st-eloi@wanadoo.fr](mailto:st-eloi@wanadoo.fr)  
web : [www.elan-steloi.com](http://www.elan-steloi.com)

### Courageoust :

**L'Hôtel Goivrot**  
06 60 47 96 61

### Saint-Maurice sur Huisne :

**Chambres d'hôtes de La Fosse**  
02 33 25 14 66 / 06 71 87 02 73

### Rémalard : Motoculture-Loisirs

02 33 73 82 83 (*Fermeture en août*)

### Igé : Loc'Vélo Perche

02 33 83 02 94  
mail : [jeanpaul.laloi@sfr.fr](mailto:jeanpaul.laloi@sfr.fr)

# Pour préparer votre séjour et en savoir plus,

→ Toutes nos idées week-ends sur

## L'Orne en Normandie Une Nature chic & authentique

### Les 5 pays de l'Orne

Vous êtes plutôt manoirs et collines, haras et pommiers, châteaux et ruelles pittoresques, passionnés de nature...? L'Orne vous dévoile toutes les facettes de sa terre normande. Ces cinq Pays sont autant de façons d'inventer votre séjour.



#### Pays d'Alençon

Au sud du département est recouvert à l'ouest d'une immense forêt giboyeuse et vit au rythme de ses traditions bien vivantes.

**Office de Tourisme du Pays d'Alençon**

**T. 02 33 80 66 33 - [www.paysdalencontourisme.com](http://www.paysdalencontourisme.com)**



#### Pays d'Argentan Pays d'Auge Ornais

Pénétrez dans l'univers inimitable du cheval et des châteaux de caractère.

**Pays d'Argentan Pays d'Auge Ornais**

**T. 02 33 36 85 83 - [www.papao.fr](http://www.papao.fr)**



#### Pays du Bocage Suisse Normande

Avec ses reliefs escarpés, la Suisse Normande contrastent élégamment avec la douceur du bocage au sud.

**GIP ADECO Pays du Bocage**

**T. 02 33 38 65 60 - [www.paysdubocage.fr](http://www.paysdubocage.fr)**



#### Pays d'Ouche

Un charme bucolique rythmé par la présence vivifiante de nombreux cours d'eau.

**Office de Tourisme du Pays de L'Aigle**

**T. 02 33 24 12 40 - [www.paysdelaigle.com](http://www.paysdelaigle.com)**



#### Pays du Perche

Une ancienne province historique aux paysages empreints de douceur : succession de douces collines, de prairies grasses et remarquables forêts de hêtres et de chênes séculaires.

**Syndicat Intercommunal pour le Développement du Territoire du Perche Ornais**

**T. 02 33 25 70 10 - [www.parc-naturel-perche.fr](http://www.parc-naturel-perche.fr)**

### Les 2 Parcs naturels régionaux

#### Parc naturel régional du Perche

Ce parc présente une succession de crêtes boisées, de versants bocagers plantés de haies vives et de vergers de belles forêts domaniales ainsi que des prairies grasses.

A ne pas manquer : Manoir de Courboyer (XV<sup>e</sup>), siège de la Maison du Parc, son domaine de 65 ha, son centre d'accueil et d'informations touristiques, sa boutique de produits du Perche et son espace gourmand (produits fermiers locaux).



**Maison du Parc - Manoir de Courboyer**

**T. 02 33 25 70 10**

**[www.parc-naturel-perche.fr](http://www.parc-naturel-perche.fr)**

#### Parc naturel régional Normandie-Maine

Landes, tourbières, marais, rivières, le territoire de Normandie-Maine s'agrémenta aussi de grandes forêts et de vergers de pommiers.

A ne pas manquer : la Maison du Parc, espace d'accueil, et de découverte. Expositions temporaires, boutique et information touristique.



**Maison du Parc**

**T. 02 33 81 13 33**

**[www.parc-naturel-normandie-maine.fr](http://www.parc-naturel-normandie-maine.fr)**

## Offices de Tourisme/Syndicats d'Initiative

**L'AIGLE** - T. 02 33 24 12 40  
officedetourisme@paysdelaigne.fr  
www.paysdelaigne.com

**PAYS D'ALENCON** - T. 02 33 80 66 33  
contact@paysdalencontourisme.com  
www.paysdalencontourisme.com

**ARGENTAN** - T. 02 33 67 12 48  
tourisme@argentan.fr  
www.argentan.fr

**BAGNOLES-DE-L'ORNE** - T. 02 33 37 85 66  
Fax 02 33 30 06 75  
bagnolesdelorne.tourisme@wanadoo.fr  
www.bagnolesdelorne.com

**BELLÈME** - T. 02 33 73 09 69  
Fax 02 33 83 98 20  
tourisme.cdcpaysbellemois@orange.fr  
http://belleme.parc-naturel-perche.fr

**CHAMBOIS** - T. 02 33 67 64 17/02 33 36 81 51 (hors saison)

**COLLINES DE NORMANDIE** - T./Fax 02 33 66 14 26  
ot.athis@wanadoo.fr  
www.athis-bocage.com

**COURTOMER** - T./Fax 02 33 31 87 70  
courtomer.s.i@wanadoo.fr

**DOMFRONT** - T. 02 33 38 53 97  
Fax 02 33 37 40 27  
ot.bocagedomfrontais@wanadoo.fr  
www.ot-domfront.com

**ÉCOUCHÉ** - T./Fax 02 33 36 88 82  
otsi.ecouche@orange.fr

**ESSAY** - T. 02 33 28 40 52  
si-paysdessay@wanadoo.fr  
www.tourismenpaysdessay.org

**FLERS** - T. 02 33 65 06 75  
Fax 02 33 65 09 84  
otsi.flers@wanadoo.fr  
www.flerstourisme.com

**GACÉ** - T. 02 33 35 50 24  
Fax 02 33 35 92 82  
ville.gace@wanadoo.fr

**LA CHAPELLE-MONTLIGÉON** - T. 02 33 83 80 20

**LA FERTÉ-MACÉ** - T./Fax 02 33 37 10 97  
otsi.la-ferte-mace@wanadoo.fr  
www.tourisme-lafertemace.fr

**LA PERRIÈRE** - T./Fax 02 33 73 35 49  
si-pays-pervencheres@wanadoo.fr  
www.parc-naturel-perche.fr/territoire-la-perriere.asp

**LE MÊLE/SARTHE** - T./Fax 02 33 27 63 97  
otpaysmelois@wanadoo.fr

**LONGNY-AU-PERCHE** - T. 02 33 73 66 23  
Fax 02 33 73 47 75  
officetourismelongny@orange.fr  
www.officetourismelongny.com

**MAUVES-SUR-HUISNE** - T. 02 33 83 82 28  
Fax 02 33 83 87 34

**MORTAGNE-AU-PERCHE** - T. 02 33 85 11 18  
Fax 02 33 83 34 37  
contact@ot-mortagneauperche.fr  
www.ot-mortagneauperche.fr

**MOULINS-LA-MARCHE** - T. 02 33 34 53 11  
Fax 02 33 34 48 68  
www.syndicatdinitiativelemoulinslamarche.fr

**PUTANGES-PONT-ÉCREPIN** - T./Fax 02 33 35 86 57  
ot.putanges@wanadoo.fr  
www.office-tourisme-putanges.com

**RÂNES** - T. 02 33 39 73 87  
Fax 02 33 39 79 77

**RÉMALARD** - T./Fax 02 33 73 71 94  
o.t.p.r@orange.fr  
www.cdc-perche-remalardais.fr

**SAINTE-SCOLASSE/SARTHE** - T. 02 33 28 53 76  
Fax 02 33 27 10 56

**SÉES** - T. 02 33 28 74 79  
Fax 02 33 28 18 13  
tourisme@sees.fr

**SOLIGNY-LA-TRAPPE** - T. 02 33 34 50 29  
Fax 02 33 34 20 70

**TOUROUVRE** - T. 02 33 73 83 25 ou 02 33 25 74 55  
(hors saison) - Fax 02 33 25 43 46

**TRUN** - T. 02 33 36 93 55  
ou 02 33 36 41 41 (hors saison)  
Fax 02 33 39 28 65

**VIMOUTIERS** - T. 02 33 67 49 42  
Fax 02 33 35 95 92  
ot.paysducamembert@orange.fr  
http://paysducamembert.unblog.fr/

## Autres contacts

**BUREAU DU PAYS DU CAMEMBERT** - T. 02 33 36 93 31  
ot.paysducamembert2@wanadoo.fr

**MAISON DU PAYS DE TINCHEBRAY**  
1 Place du Général Leclerc  
T. 02 33 64 23 55  
maison.pays.tinchebray@wanadoo.fr

**POINT I ROCHE D'OÛTRE** - T. 02 31 59 13 13  
roche-doetre@wanadoo.fr  
www.roche-doetre.fr

**POINT I BRIOUZE** - T. 02 33 62 81 50  
centre.culturel.houlme@wanadoo.fr

**POINT I DOMPIÈRE** - T. 02 33 38 03 25  
contact@lesavoiretlefer.fr

**POINT I SAINT-CYR-LA-ROSIÈRE** - T. 02 33 73 48 06  
accueil@ecomuseeduperche.fr  
www.ecomuseeduperche.fr

**POINT I SAINT-FRAIMBAULT (en saison)**  
T. 02 33 30 69 60 ou 02 33 30 69 64  
st.fraimbault@wanadoo.fr  
www.saint-fraimbault.com

**POINT I CARROUGES (en saison)** - T. 02 33 28 64 71

## Comité Départemental de Cyclotourisme

Président : Monsieur François Beaudouin  
11, rue Jacques Cartier - 61400 Mortagne au Perche  
Tél : 02 33 25 35 61  
E-mail : francois.beaudouin@wanadoo.fr

# L'AIGLE [1]

Circuit **1**

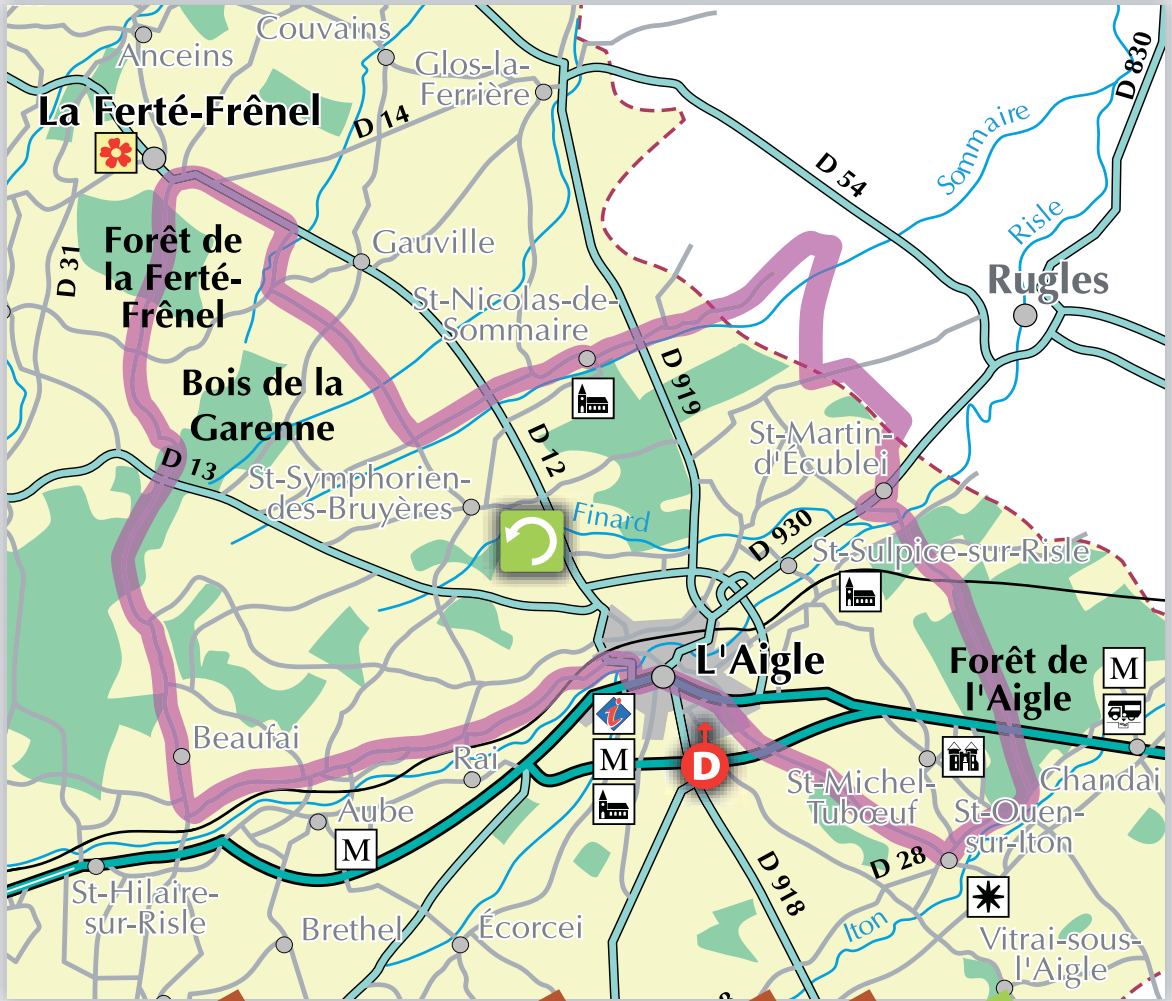
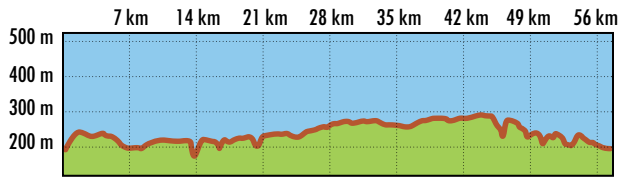


**D** Départ : sur la route de Paris en direction de St-Ouen-sur-Iton D. 666

▲ Alt. Maxi : 295 m

▲ Alt. Mini : 186 m

Dénivelé positif : 483 m



Itinéraire

Routes

Km partiel

Km total

À voir en chemin

Itinéraire	Routes	Km partiel	Km total
L'Aigle	D666	0,0	0,0
St Ouen sur Iton	VO D293 VO D664	6,0	6,0
St Martin d'Ecublei	VO D292 VO	8,0	14,0
St Antonin de Sommaire	D657	7,0	21,0
St Michel de Sommaire	VO D12	8,0	29,0
La Ferté Fresnel	D252	9,0	38,0
Beaufai	D252 D220	11,0	49,0
Rai	D220	6,0	55,0
L'Aigle		3,0	58,0

L'Aigle

- Château XVII<sup>e</sup>
- Musées : juin 44, de la météorite, de l'archéologie et des instruments de musique

St Ouen sur Iton

- Les cheminées torsadées



# L'AIGLE [2]

Circuit **2**



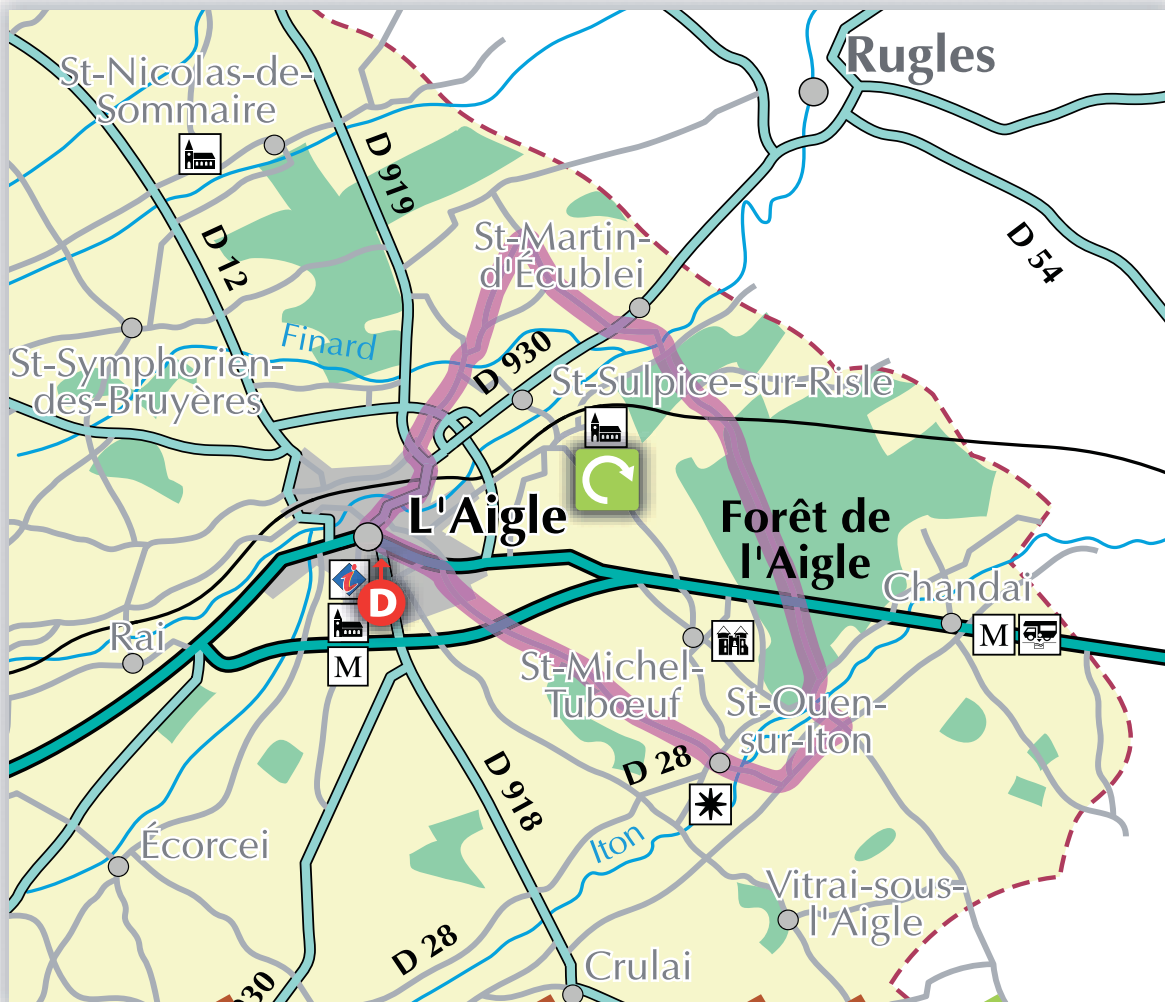
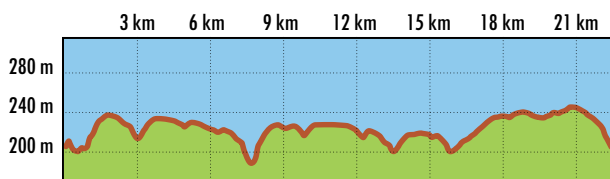
**22,6**  
Km

**D** Départ : de l'office de tourisme, place Fulbert de Beina (château)

▲ Alt. Maxi : 245 m

▲ Alt. Mini : 186 m

📏 Dénivelé positif : 213 m



Extrait de la Cartographie ACTUA 2010 N° 13417 Autorisation N° 53-61/PM/03-11

Itinéraire	Routes	Km partiel	Km total	À voir en chemin
L'Aigle	D919		0,0	L'Aigle
St Sulpice sur Risle	D919 VO			■ Château XVII <sup>e</sup>
St Martin d'Écublei	VO D664	6,0	13,4	■ Musées : juin 44, de la météorite, de l'archéologie et des instruments de musique
Tubæuf	VO D293	7,4	7,4	■ St Ouen sur Iton
St Ouen sur Iton	D28 D666	2,9	16,3	■ Les cheminées torsadées
L'Aigle		6,3	22,6	

# ALENÇON [1]

Circuit **3**



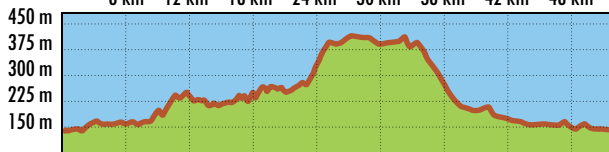
**D** Départ : place Foch, prendre la rue de Bretagne puis le chemin des planches (D. 2)

▲ Alt. Maxi : 411 m

▲ Alt. Mini : 138 m

📏 Dénivelé positif : 622 m

6 km 12 km 18 km 24 km 30 km 36 km 42 km 48 km



Itinéraire

Routes

Km partiel

Km total

À voir en chemin

Itinéraire	Routes	Km partiel	Km total
Alençon Place Foch	Rue de Bretagne, D2	0,0	0,0
Damigny	D2	2,0	2,0
Cuissai	D2 VO D536	5,5	7,5
La Roche Mabile	D250	5,4	12,9
St Elier les Bois	D 554	6,2	19,1
Rouperroux	VO RF	4,9	24,0
La Croix de Médavy	D26	9,6	33,6
Rocher du Vignage	D26 D532 D1	8,0	41,6
Colombiers	D1	2,0	43,6
Lonrai	VO D204 VO D26	2,0	45,6
Alençon		6,3	51,9

- Alençon • Ville de charme
- Musée des Beaux-Arts et de la Dentelle
- Maison Famille Martin, Maison natale de Sainte Thérèse
- Basilique Notre-Dame (nef XV<sup>e</sup>)
- La Croix de Médavy
- Char à la mémoire de la 2<sup>ème</sup> D.B.
- Forêt d'Écouves
- Rocher du Vignage
- Nécropole de la 2<sup>ème</sup> D.B.

# ALENÇON [2]

Circuit **4**

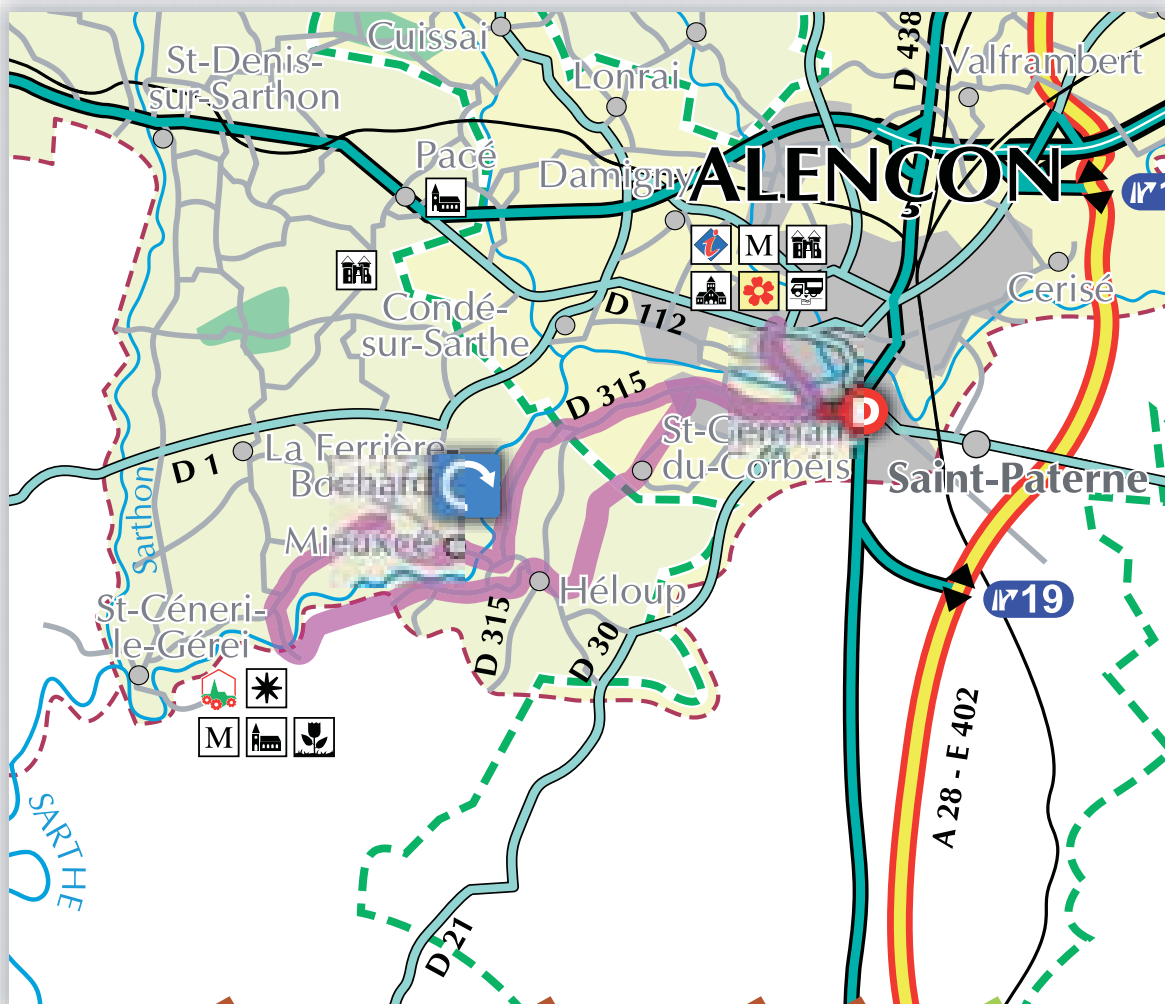
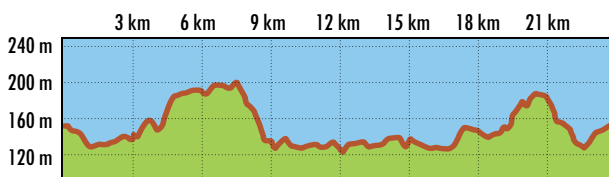


**D** Départ : rue de Bretagne au parc Elan

▲ Alt. Maxi : 198 m

▲ Alt. Mini : 120 m

Dénivelé positif : 282 m



Extrait de la Cartographie ACTUA 2010 N° 13417 Autorisation N° 53-61 JPM/03-11

**Itinéraire**

**Routes**

**Km partiel**

**Km total**

**À voir en chemin**

Itinéraire	Routes	Km partiel	Km total
Alençon (parc Elan)	VO	0,0	0,0
St Germain du Corbeis	D315 D525	0,5	0,5
Saint Barthélémy	VO D520	4,2	4,7
Héloup	VO	3,3	8,0
le Gué de Moulins	D101 bis D101 VO	4,2	12,2
Mieuxcé	D520 VO D315	4,2	16,4
St Germain du Corbeis	VO	6,1	22,5
Alençon (parc Elan)		0,5	23,0

Alençon • Ville de charme

- Musée des Beaux-Arts et de la Dentelle
- Maison Famille Martin, Maison natale de Sainte Thérèse
- Basilique Notre-Dame (nef XV<sup>e</sup>)

# ARGENTAN [1]

Circuit **5**



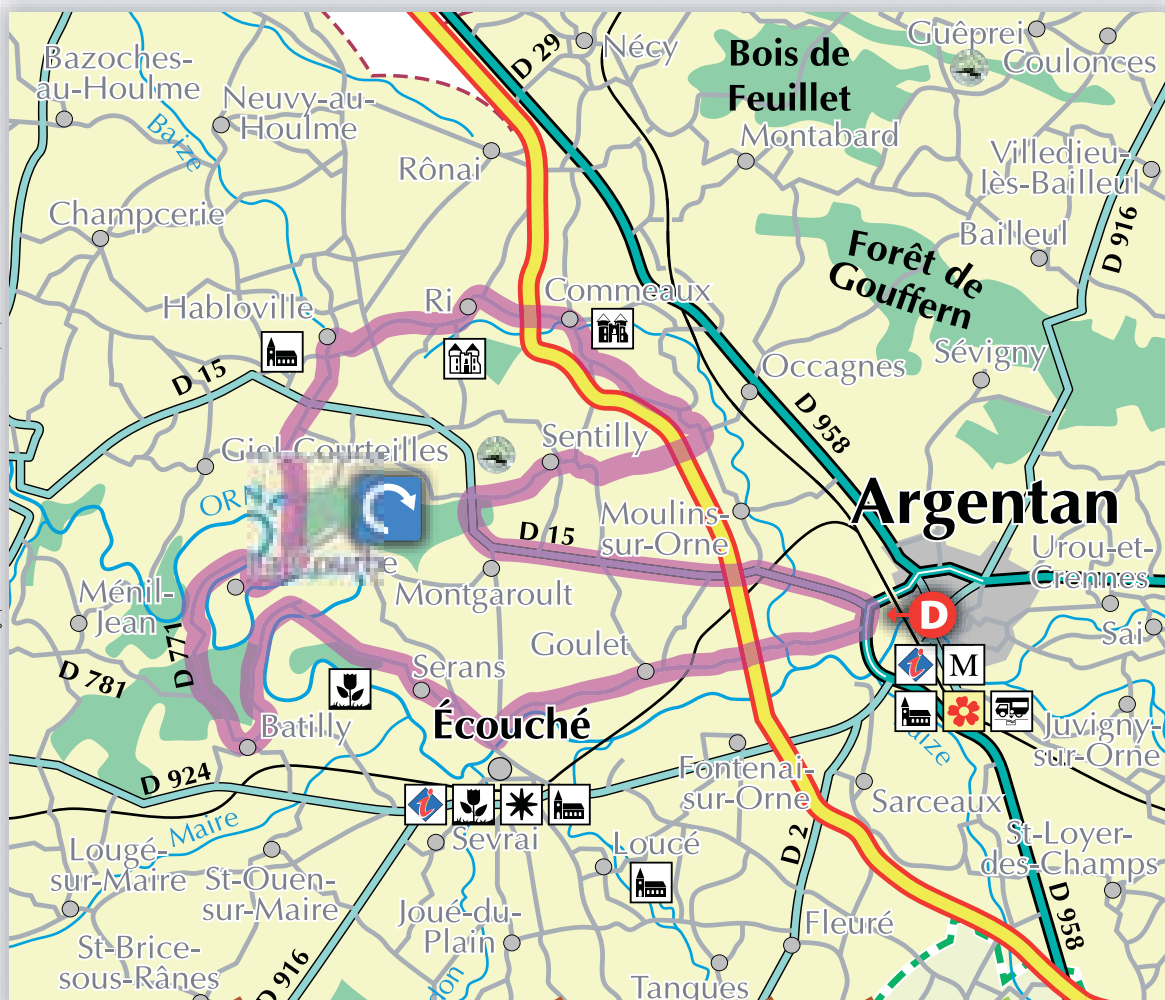
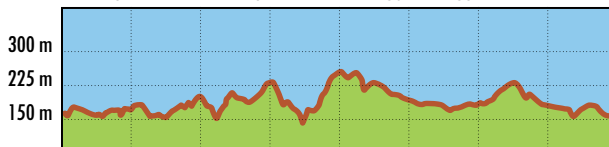
**D** Départ : rejoindre la D. 15 sur la rocade

▲ Alt. Maxi : 251 m

▲ Alt. Mini : 138 m

Dénivelé positif : 608 m

6 km 12 km 18 km 24 km 30 km 36 km 42 km



Itinéraire

Routes

Km partiel

Km total

À voir en chemin

	Routes	Km partiel	Km total
<b>Argentan</b>	D15 D771	0,0	0,0
<b>Goulet</b>	D771 D29	5,6	5,6
<b>Sérans</b>	D771		
<b>Ménil Glaise</b>	VO	7,4	13,0
<b>Batilly</b>	D771	3,6	16,6
<b>La Courbe</b>	D771 D781	3,4	20,0
<b>Habloville</b>	D239	6,4	26,4
<b>Ri</b>	D239	2,8	29,2
<b>Commeaux</b>	VO	1,8	31,0
<b>Cuy</b>	VO D215	3,0	34,0
<b>Sentilly</b>	D215 D15	3,0	37,0
<b>Montgaroult</b>	D15	2,7	39,7
<b>Argentan</b>		7,8	47,5

- Argentan
- Maison des Dentelles
- Habloville
- Église Notre-Dame de la Nativité XIII<sup>e</sup>-XV<sup>e</sup>
- Commeaux
- Manoir XVI<sup>e</sup>

# ARGENTAN [2]

Circuit **6**



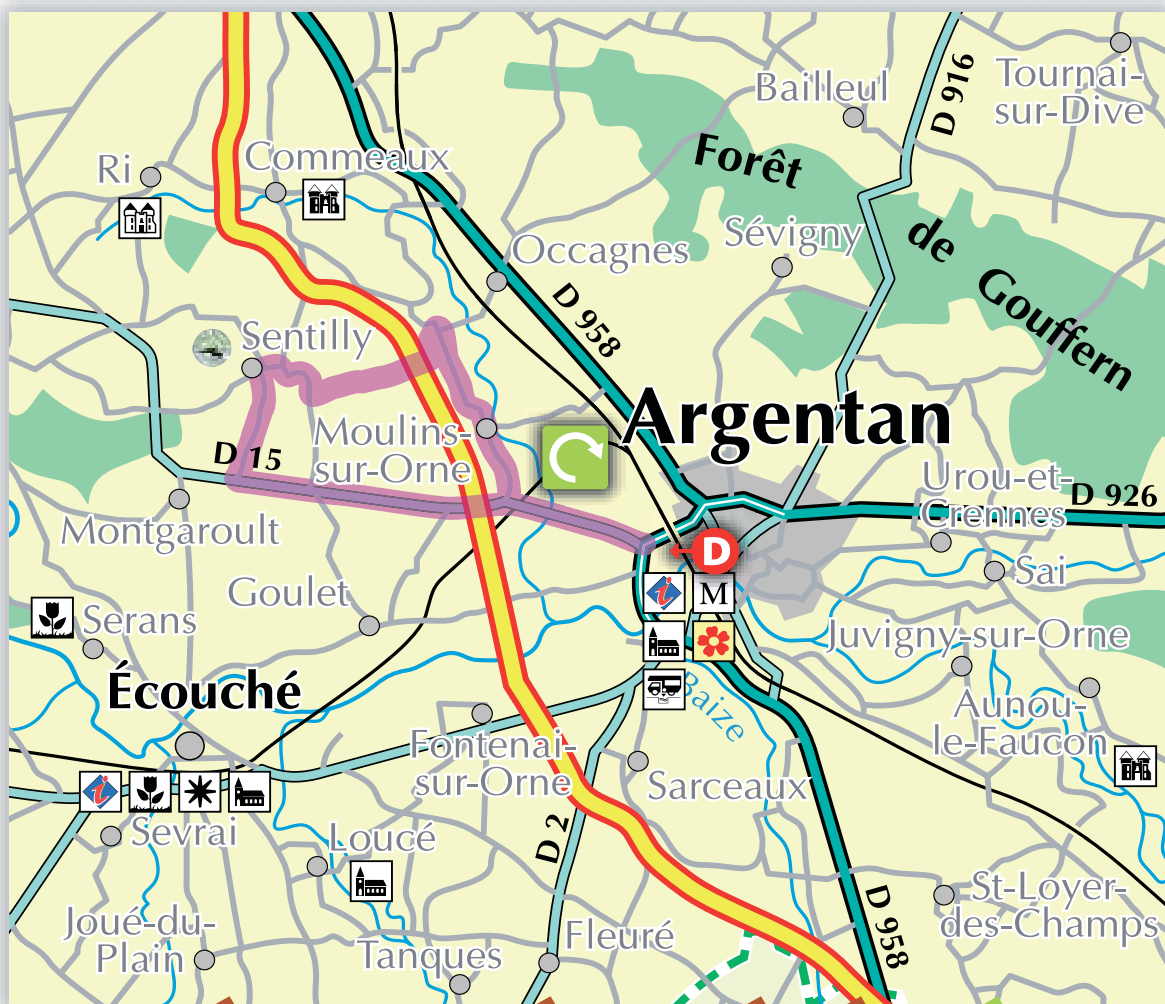
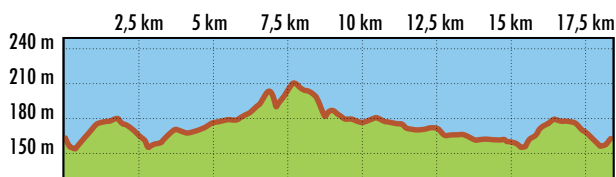
**18,4**  
Km

**D** Départ : rejoindre la D. 15 sur la rocade

▲ Alt. Maxi : 211 m

▲ Alt. Mini : 155 m

📏 Dénivelé positif : 163 m



Extrait de la Cartographie ACTUA 2010 N° 3417 Autorisation N° 83-6 JPM/03-11

Itinéraire

Routes

Km partiel

Km total

À voir en chemin

Itinéraire	Routes	Km partiel	Km total
Argentan	D15	0,0	0,0
Pommereux	VO	7,4	7,4
Sentilly	VO	1,6	9,0
Cuy	D776	3,0	12,0
Moulins sur Orne	D776 D15	2,2	14,2
Argentan		4,2	18,4

Argentan  
■ Maisons des Dentelles

# ATHIS-DE-L'ORNE

Circuit **7**

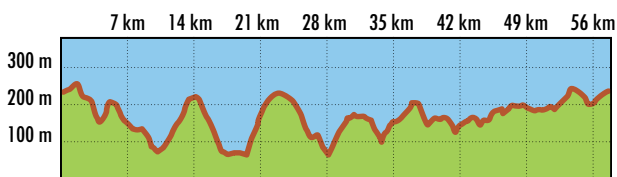


**D** Départ : sur la place centrale, prendre la D. 20

▲ Alt. Maxi : 251 m

▲ Alt. Mini : 58 m

📏 Dénivelé positif : 1 251 m



	Routes	Km partiel	Km total
Athis	D20	0,0	0,0
St Pierre du Regard	D800	7,4	7,4
Pont Erembourg	D70 D15	2,6	10,0
Berjou	D803	3,4	13,4
Cambercourt	D911 VO	3,3	16,7
Cahan	VO	4,1	20,8
la Bijude	D224 D25	1,7	22,5
Ménil Hubert sur Orne	D301	3,5	26,0
Rouvrou	D301	2,0	28,0
La Roche d'Oêtre	D329 D229	2,0	30,0
Bréel	D224	3,1	33,1
Ségrie Fontaine	D224 D805	2,4	35,5
La Lande St Siméon	D805	2,3	37,8
Taillebois	D15	2,2	40,0
Notre Dame du Rocher	D805	2,5	42,5
La Carneille	D20 D229 D15	4,3	46,8
Ste Honorine la Chardonne	D25	9,7	56,5
Athis		1,2	57,7

**À voir en chemin**

- La Roche d'Oêtre
  - Site naturel (projection et expositions)
- Bréel
  - Village pittoresque
- Ségrie Fontaine
  - Maison de la Rivière et du Paysage
- Ste Honorine la Chardonne
  - Église de style roman XIII<sup>e</sup> - XVI<sup>e</sup>

# BAGNOLES [1]

Circuit **8**



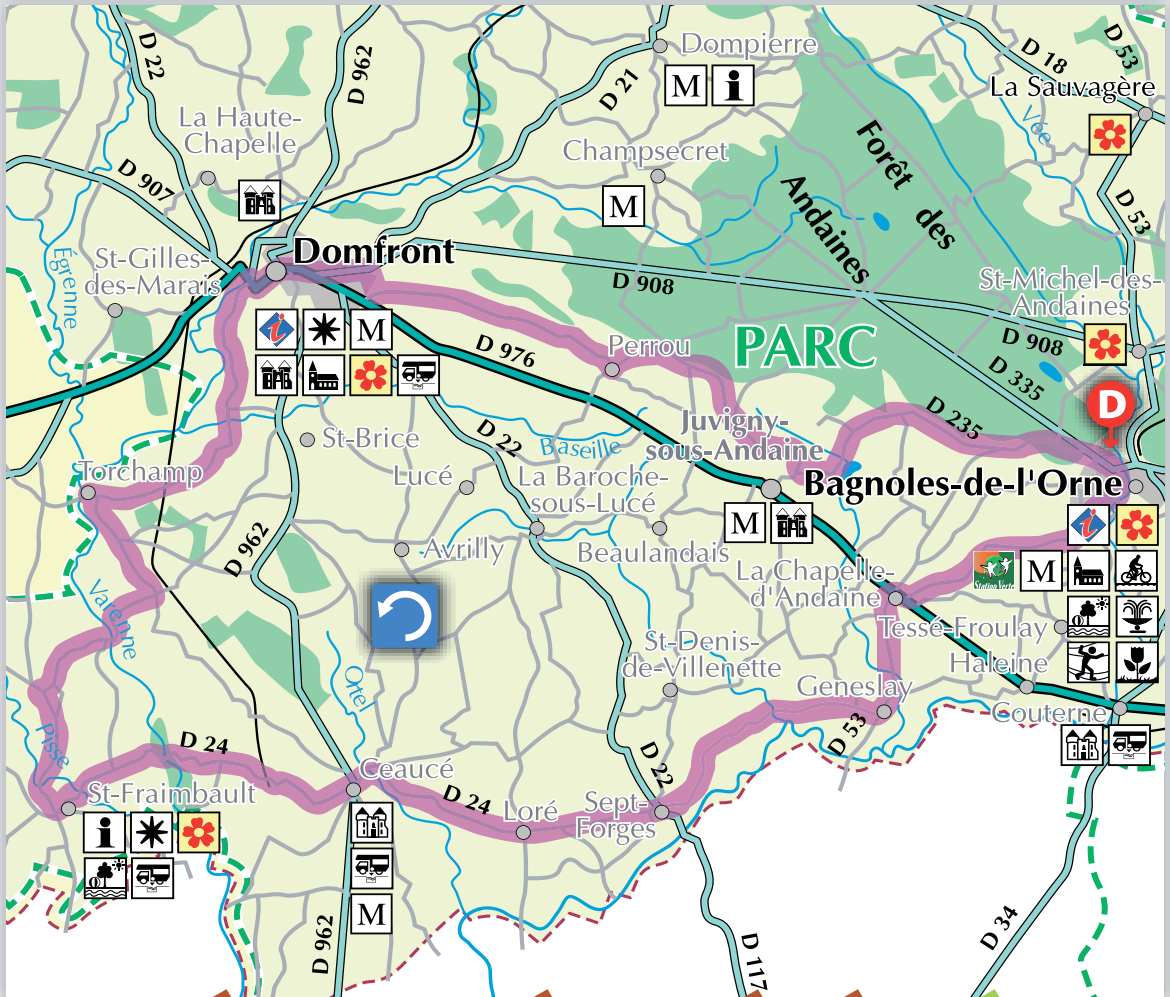
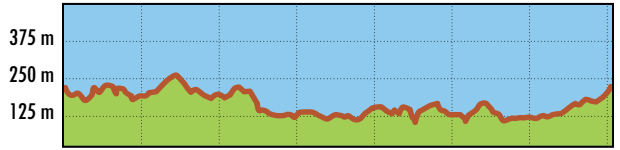
**D** Départ : du casino, prendre la D. 235

▲ Alt. Maxi : 262 m

▲ Alt. Mini : 108 m

Dénivelé positif : 938 m

10 km 20 km 30 km 40 km 50 km 60 km 70 km



Itinéraire

Routes

Km partiel

Km total

À voir en chemin

Itinéraire	Routes	Km partiel	Km total
Bagnoles Casino	D235	0,0	0,0
Tour de Bonvouloir	D 235	7,0	7,0
Juvigny sous Andaine	D846	3,0	10,0
Perrou	D152	6,0	16,0
Domfront	D976 VO	6,0	22,0
ND sur l'Eau	D 976	2,0	24,0
Torchamp	VO	9,0	33,0
Pont des Planches	VO	4,0	37,0
Saint Fraimbault	D24	6,0	43,0
Céaucé	D24	6,5	49,5
Loré	D24	3,5	53,0
Sept Forges	D24	3,0	56,0
Geneslay	D24 D53	6,0	62,0
La Chapelle d'Andaine	D848	2,5	64,5
Bagnoles Casino	D24	5,5	70,0

- Bagnoles • Ville de charme**
- Station thermale, quartier Belle époque, casino, arboretum, musée départemental des Sapeurs Pompiers, golf (9 trous)
- Tour de Bonvouloir**
- Édifice édifiant
- Domfront**
- Cité médiévale, salle d'exposition - Musée « Charles Léandre »
  - Église Notre-Dame sur l'Eau XI<sup>e</sup> - XII<sup>e</sup>
- Saint Fraimbault**
- Village fleuri : 4 fleurs

# BAGNOLES [2]

Circuit **9**



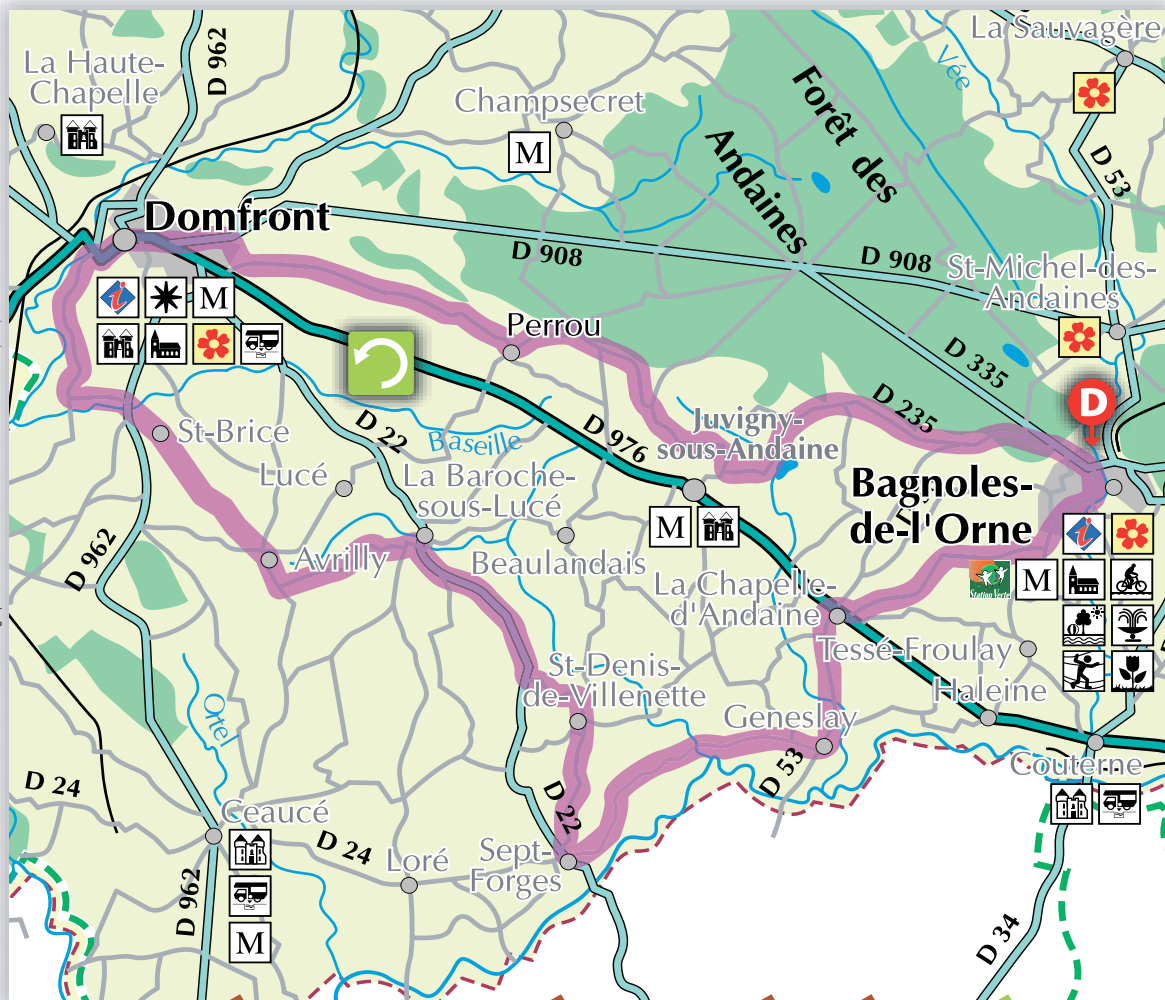
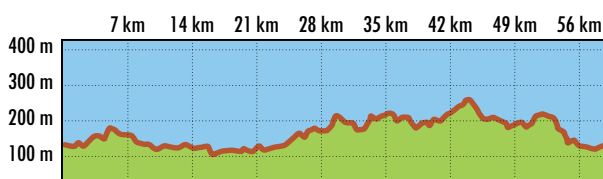
**59**  
Km

**D** Départ : du casino, prendre la D. 235

▲ Alt. Maxi : 262 m

▲ Alt. Mini : 110 m

📏 Dénivelé positif : 744 m



Itinéraire

Routes

Km partiel

Km total

À voir en chemin

Itinéraire	Routes	Km partiel	Km total
Bagnoles Casino	D235	0,0	0,0
Tour de Bonvouloir	D235	7,0	7,0
Juvigny sous Andaine	D846 D52 D846	3,0	10,0
Perrou		6,0	16,0
Domfront	D976 VO	6,0	22,0
ND sur l'Eau	D976	2,0	24,0
Villaine à gauche	VO D962 D826	5,5	29,5
St Brice	D826	2,0	31,5
Avrilly	D827	3,0	34,5
La Baroque sous Lucé	D22 VO	3,5	38,0
St Denis de Villenette	D52	5,0	43,0
Sept Forges	D24	2,0	45,0
Geneslay	D24 D53	6,0	51,0
La Chapelle d'Andaine	D848	2,5	53,5
Bagnoles Casino	D24	5,5	59,0

- Bagnoles** • Ville de charme
  - Station thermale, quartier Belle époque, casino, arboretum, musée départemental des Sapeurs Pompiers, golf (9 trous)
- Tour de Bonvouloir**
  - Édifice édifiant
- Domfront**
  - Cité médiévale, salle d'exposition - Musée « Charles Léandre »
- Église Notre-Dame sur l'Eau XI<sup>e</sup> - XII<sup>e</sup>



# BAGNOLES [3]

Circuit **10**

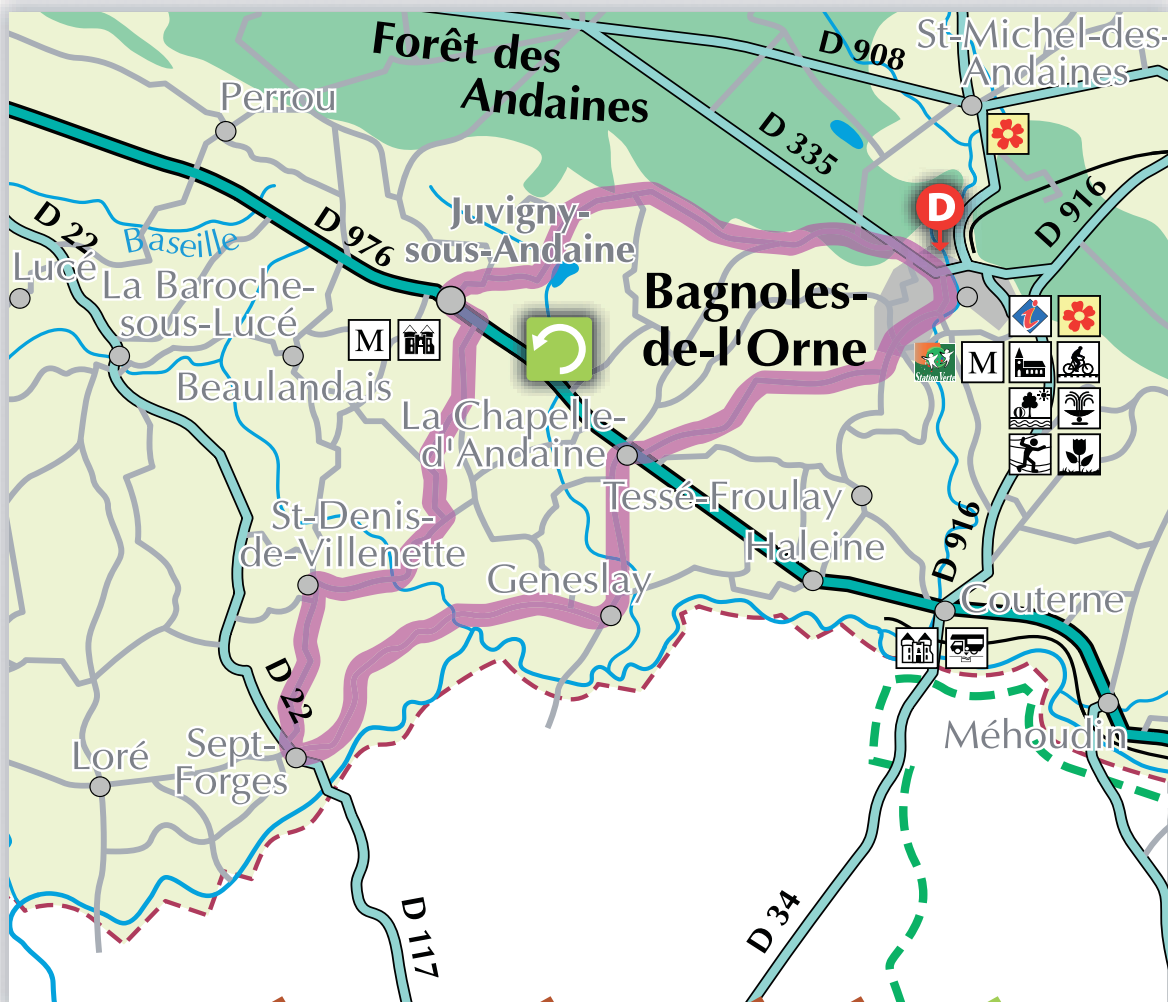
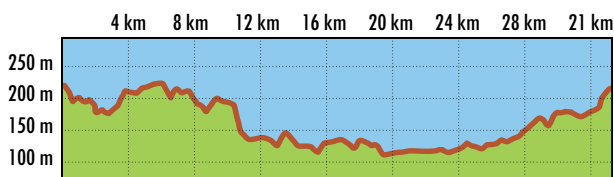


**D** Départ : du casino, prendre la D. 235

▲ Alt. Maxi : 225 m

▲ Alt. Mini : 110 m

Dénivelé positif : 383 m



Extrait de la Cartographie ACTUA 2010 N° 13417 Autorisation N° 53-61/PM/03-11

**Itinéraire**

**Routes**

**Km partiel**

**Km total**

**À voir en chemin**

Itinéraire	Routes	Km partiel	Km total
Bagnoles Casino	D235	0,0	0,0
Tour de Bonvouloir	D235	7,0	7,0
Juvigny sous Andaine	D846 D52 D846	3,0	10,0
St Denis de Villenette	D52	6,0	16,0
Sept Forges	D24	3,0	19,0
Geneslay	D24 D53	6,0	25,0
La Chapelle d'Andaine	D848	2,0	27,0
Bagnoles Casino	D24	6,0	33,0

- Bagnoles** • Ville de charme
- Station thermale, quartier Belle époque, casino, arboretum, musée départemental des Sapeurs Pompiers, golf (9 trous)
  - Tour de Bonvouloir
  - Édifice édifiant

# BELLÊME [1]

Circuit **11**

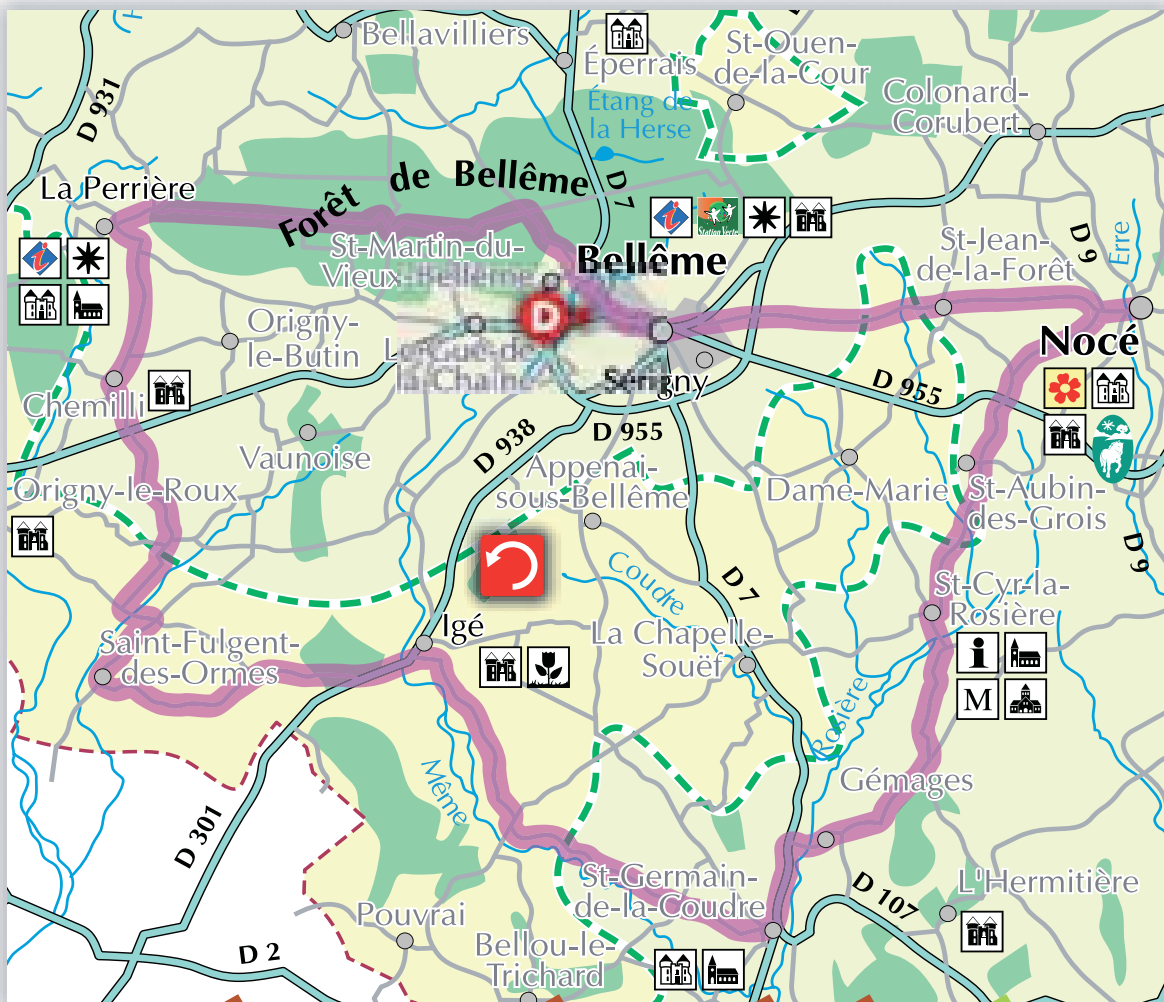
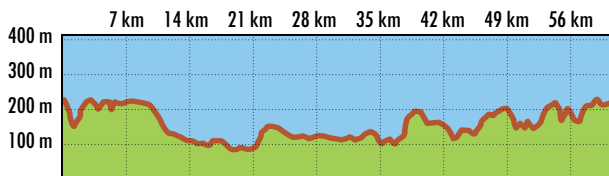


**D** Départ : du parking face à la gendarmerie, prendre la D 938 en direction de Mortagne

▲ Alt. Maxi : 229 m

▲ Alt. Mini : 85 m

📏 Dénivelé positif : 930 m



**Itinéraire**

**Routes**

**Km partiel**

**Km total**

**À voir en chemin**

Itinéraire	Routes	Km partiel	Km total
<b>Bellême</b>	D938 D310 VO	0,0	0,0
<b>La Perrière</b>	D210 D275	10,0	10,0
<b>St Fulgent des Ormes</b>	D274 D645 D938	9,7	19,7
<b>Igé</b>	D276 D638 D211	6,0	25,7
<b>St Germain de la Coudre</b>	D7 D368	9,4	35,1
<b>Gémages</b>	VO	2,3	37,4
<b>St Cyr la Rosière</b>	D626	6,4	43,8
<b>Nocé</b>	D203	7,3	51,1
<b>Bellême</b>		9,3	60,4

- Bellême** • Ville de charme
  - La forêt de Bellême et l'étang de la Herse
- La Perrière** • Village de charme
  - Site de l'Éperon
- Igé**
  - Château de Lonné XVII<sup>e</sup> - XIX<sup>e</sup>
- St Germain de la Coudre**
  - Manoir de la Fresnaye XIV<sup>e</sup> - XVI<sup>e</sup>
- Gémages**
  - Dolmen de la pierre procureure
- St Cyr la Rosière**
  - Prieuré de S<sup>te</sup> Gauburge XIII<sup>e</sup>, XV<sup>e</sup> et XVIII<sup>e</sup>
  - Écomusée du Perche
  - Manoir de l'Angenardière
- Nocé**
  - A proximité** : Manoir de Lormarin XVI<sup>e</sup> et de Courboyer XV<sup>e</sup> (siège de la Maison du Parc naturel régional du Perche)

# BELLÊME [2]

Circuit **12**

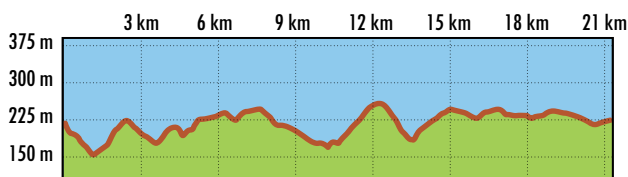


**D** Départ : du parking face à la gendarmerie, prendre la D 938 en direction de Mortagne

▲ Alt. Maxi : 260 m

▲ Alt. Mini : 158 m

Dénivelé positif : 387 m



Extrait de la Cartographie ACTUA 2010 N° 13417 Anticipation N° 53-61 JFM/03-11

Itinéraire

Routes

Km partiel

Km total

À voir en chemin

Itinéraire	Routes	Km partiel	Km total
Bellême	D938 RF D5	0,0	0,0
St Ouen la Cour	D283	10,0	10,0
Courthioust	D295	3,5	13,5
la Mariette	D920	1,3	14,8
Bellême		6,5	21,3

Bellême • Ville de charme

■ La forêt de Bellême et l'étang de la Herse

Courthioust

■ Église Notre-Dame XI<sup>e</sup> - XII<sup>e</sup>, remaniée vâ la Renaissance

# CHAMBOIS [1]

Circuit **13**

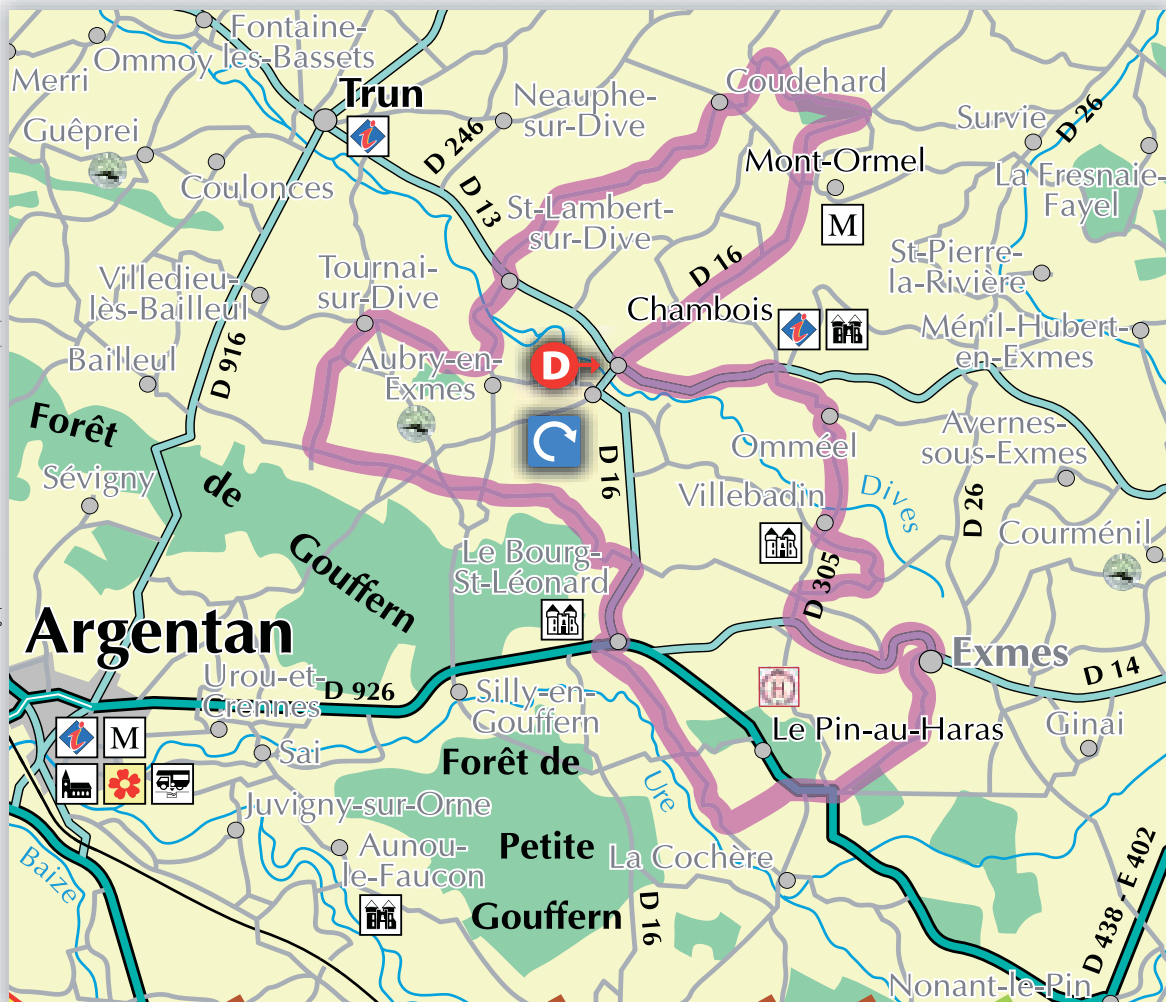
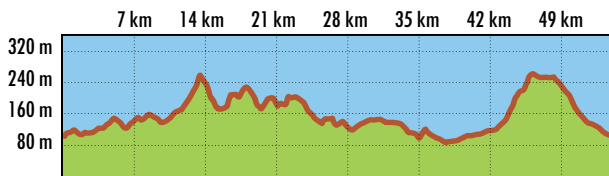


**D** Départ : parking du donjon, prendre la D. 13 en direction de Gacé

▲ Alt. Maxi : 259 m

▲ Alt. Mini : 90 m

Dénivelé positif : 714 m



Itinéraire

Routes

Km partiel

Km total

À voir en chemin

Itinéraire	Routes	Km partiel	Km total
Chambois	D13	0,0	0,0
Avenelles	VO	3,0	3,0
Villebadin	VO	4,0	7,0
Argentelles	D727 D14	1,0	8,0
Exmes	D26 D926	3,0	11,0
le Haras du Pin	VO D729	8,0	19,0
Le Bourg St Léonard	D16 VO	6,5	25,5
Fougy	VO	2	27,5
Tournai sur Dive	D717	9	36,5
Aubry en Exmes	VO		36,5
St Lambert sur Dive	D710 D242	4,5	41,0
Montormel	D16	10	51,0
Chambois		3	54,0

- Chambois
  - Donjon XII<sup>e</sup>
  - Stèle relatant la jonction des Armées alliées en 1944
- Argentelles
  - Manoir (privé)
- le Haras du Pin
  - Haras National du Pin XVIII<sup>e</sup> « Versailles du cheval »
- Le Bourg St Léonard
  - Château XVIII<sup>e</sup>
- Fougy
  - Eglise du XVI/XVII<sup>e</sup>
- Tournai sur Dive
  - Cour de la capitulation (1944)
- Montormel
  - « Mémorial de la Poche de Falaise/Chambois »

Extrait de la Cartographie ACTUAL 2010 N° L3417 Autorisation N° 53-61/PMV/03-11

# CHAMBOIS [2]

Circuit **14**



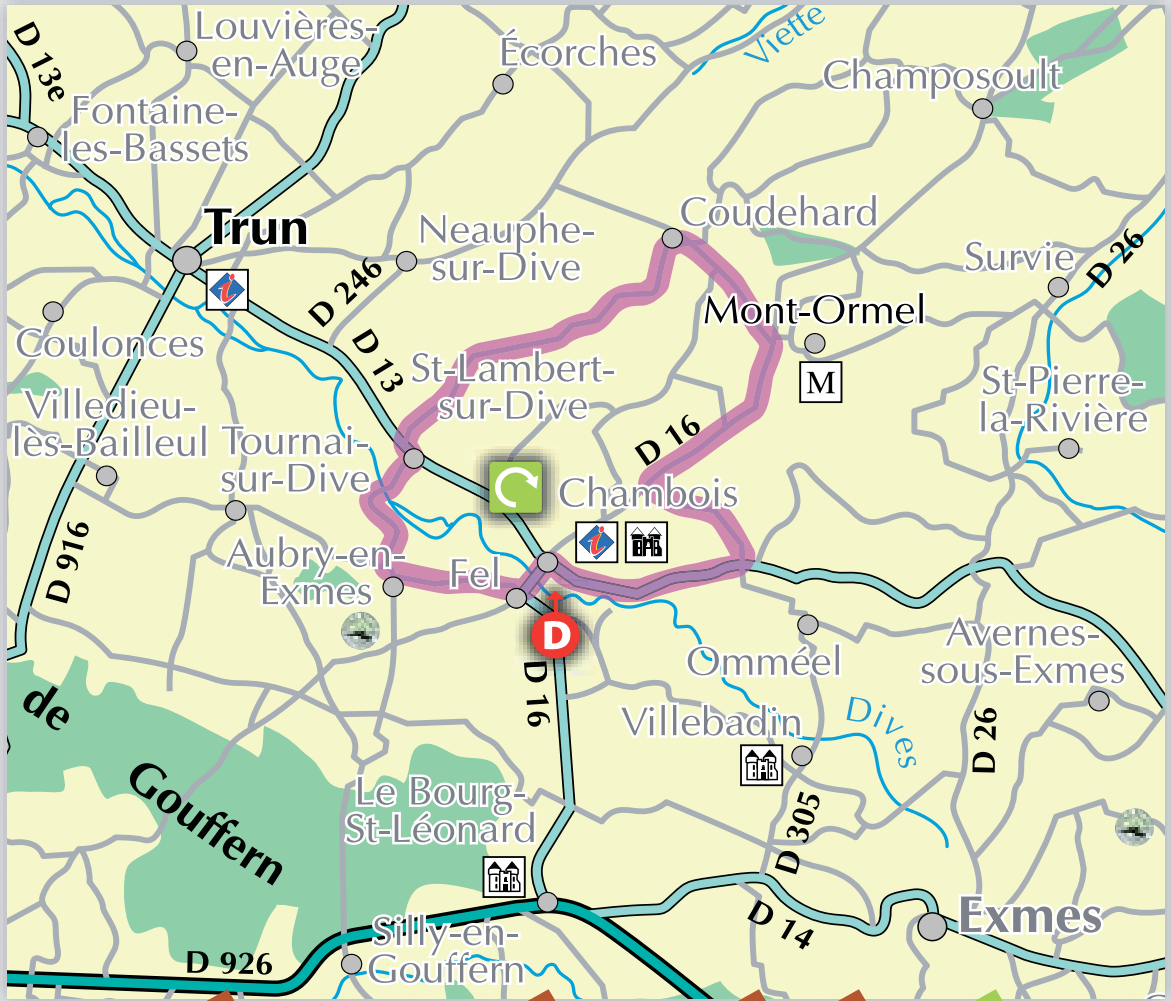
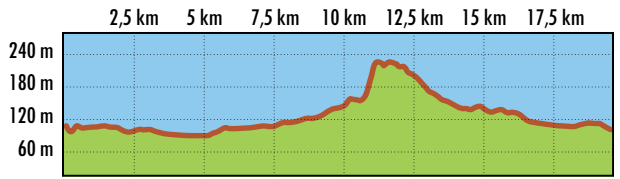
**19,6**  
km

**D** Départ : du donjon, prendre la D. 16 en direction d'Argentan

▲ Alt. Maxi : 228 m

▲ Alt. Mini : 90 m

📏 Dénivelé positif : 229 m



Itinéraire

Routes

Km partiel

Km total

À voir en chemin

Itinéraire	Routes	Km partiel	Km total
Chambois	D16 D717	0,0	0,0
le Château d' Aubry	VO	3,0	3,0
St Lambert sur Dive	D710 D242 VO	1,5	4,5
Coudehard	D3 VO	6,2	10,7
Montormel	D16 VO	1,0	11,7
Avenelles	D13	5,0	16,7
Chambois		2,9	19,6

Chambois

- Donjon XII<sup>e</sup>,
- Stèle relatant la jonction des Armées alliées en 1944

Montormel

- « Mémorial de la Poche de Falaise/Chambois »

# COURGEOÛT [1]

Circuit **15**

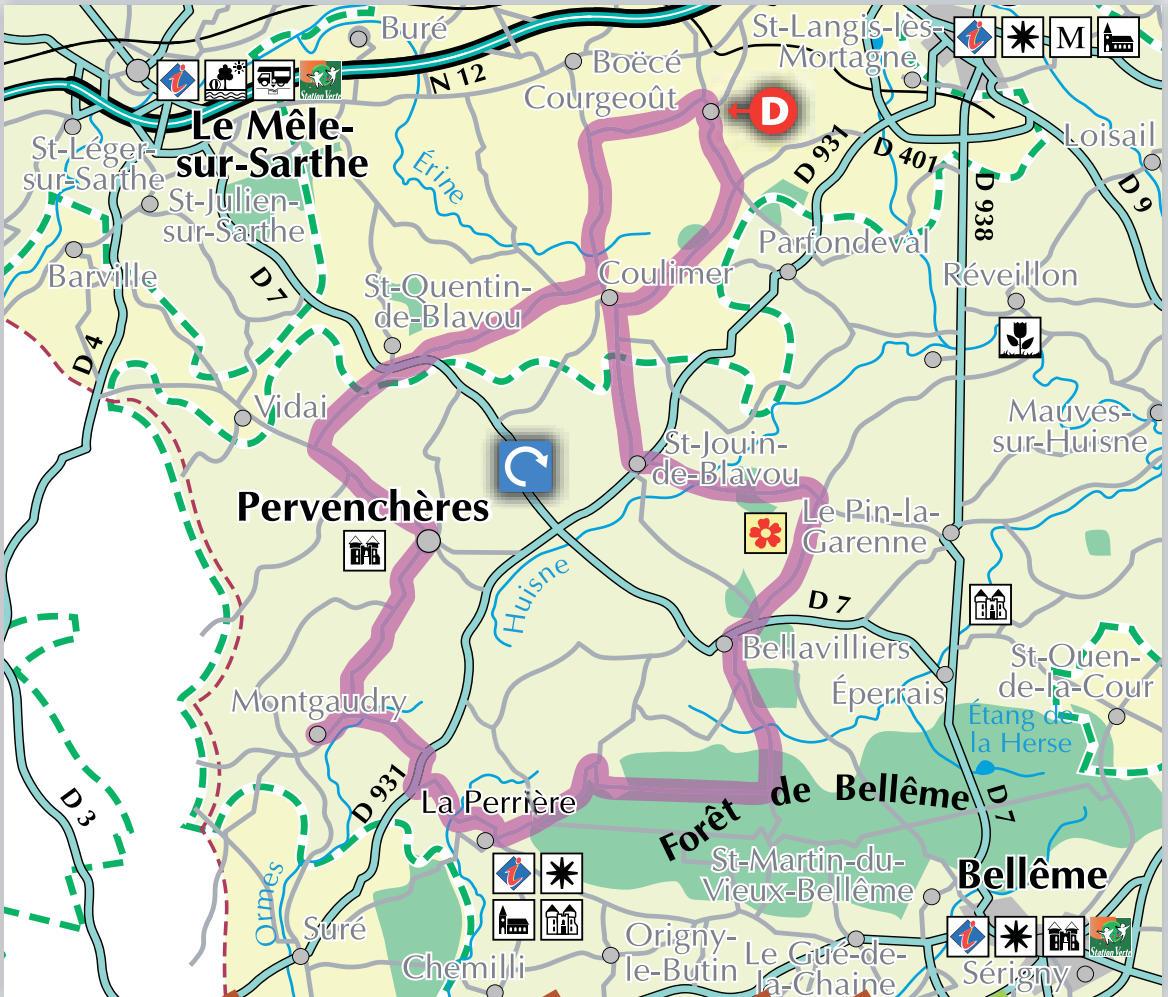
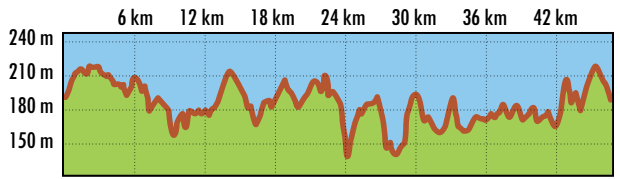


**D** Départ : de l'église

▲ Alt. Maxi : 220 m

▲ Alt. Mini : 138 m

Dénivelé positif : 657 m



Itinéraire

Routes

Km partiel

Km total

À voir en chemin

	Routes	Km partiel	Km total
<b>Courgeoût</b>	VO D372 D272	0,0	0,0
<b>Coulimer</b>	D271	5,0	5,0
<b>St Jouin de Blavou</b>	D256 D210	3,0	8,0
<b>Bellavilliers</b>	VO RF D210	6,5	14,5
<b>La Perrière</b>	VO D931 D649 D297	8,5	23,0
<b>Montgaudry</b>	D297	5,1	28,1
<b>Pervenchères</b>	D27 VO	4,4	32,5
<b>St Quentin de Blavou</b>	D272	5,0	37,5
<b>Coulimer</b>	D271 D770	4,0	41,5
<b>Courgeoût</b>		5,5	47,0

- Bellavilliers**
  - Manoir de Chanceaux XV<sup>e</sup> - XVI<sup>e</sup> (privé)
- La Perrière** • Village de charme
  - Site de l'Éperon
- Montgaudry**
  - Site de la butte

# COURGEOÛT [2]

Circuit **16**

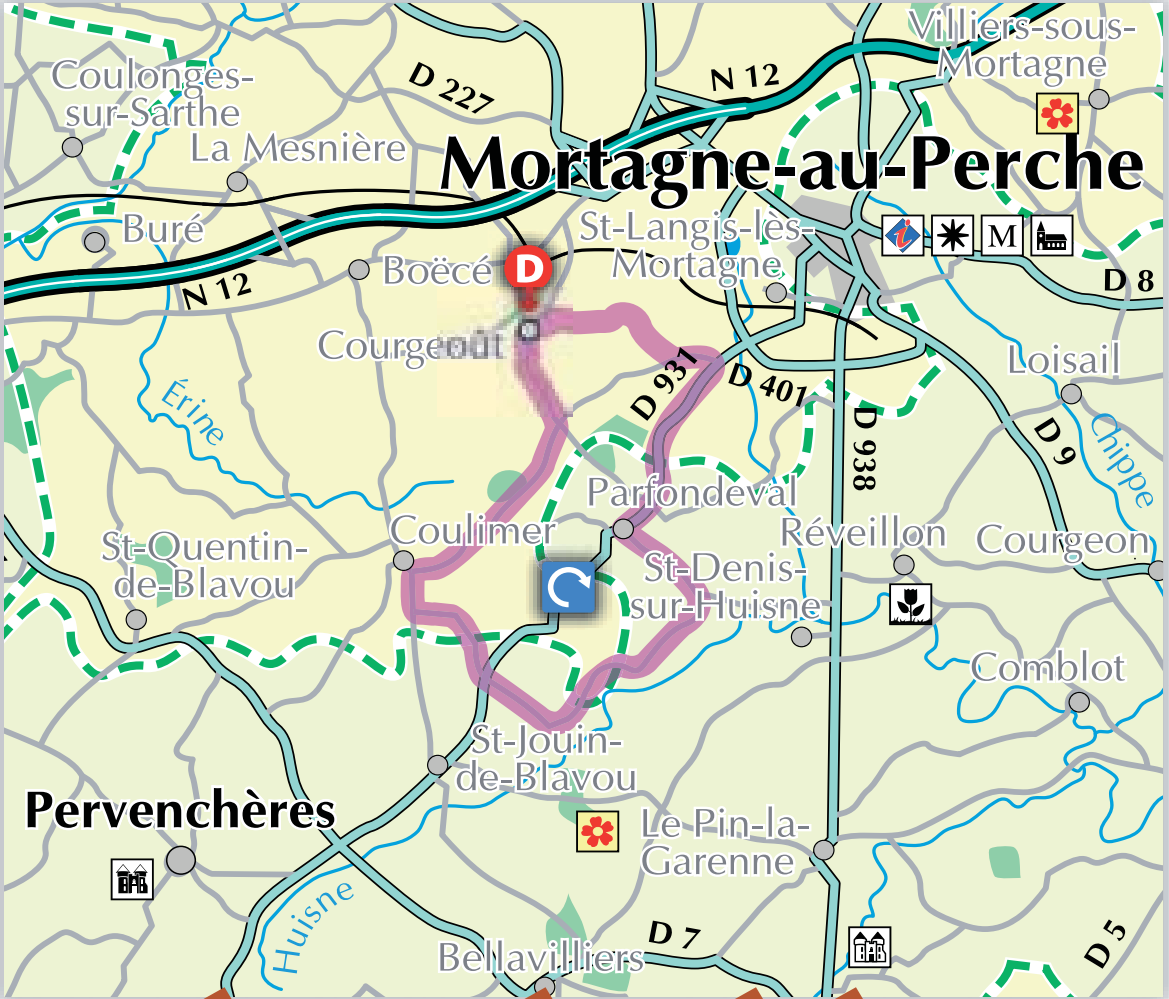
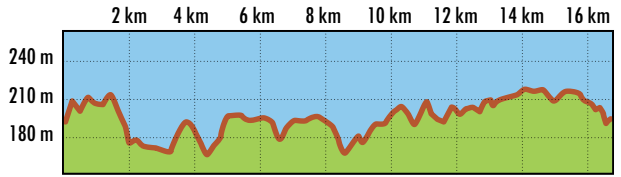


**D** Départ : de l'église

▲ Alt. Maxi : 219 m

▲ Alt. Mini : 165 m

Dénivelé positif : 241 m



Itinéraire

Routes

Km partiel

Km total

Courgeôut	VO D372 D931	0,0	0,0
Parfondeval	D931 D650 D271	6,5	6,5
Coulimer	D272 D372 VO	5,0	11,5
Courgeôut		5,2	16,7

# DOMFRONT [1]

Circuit **17**

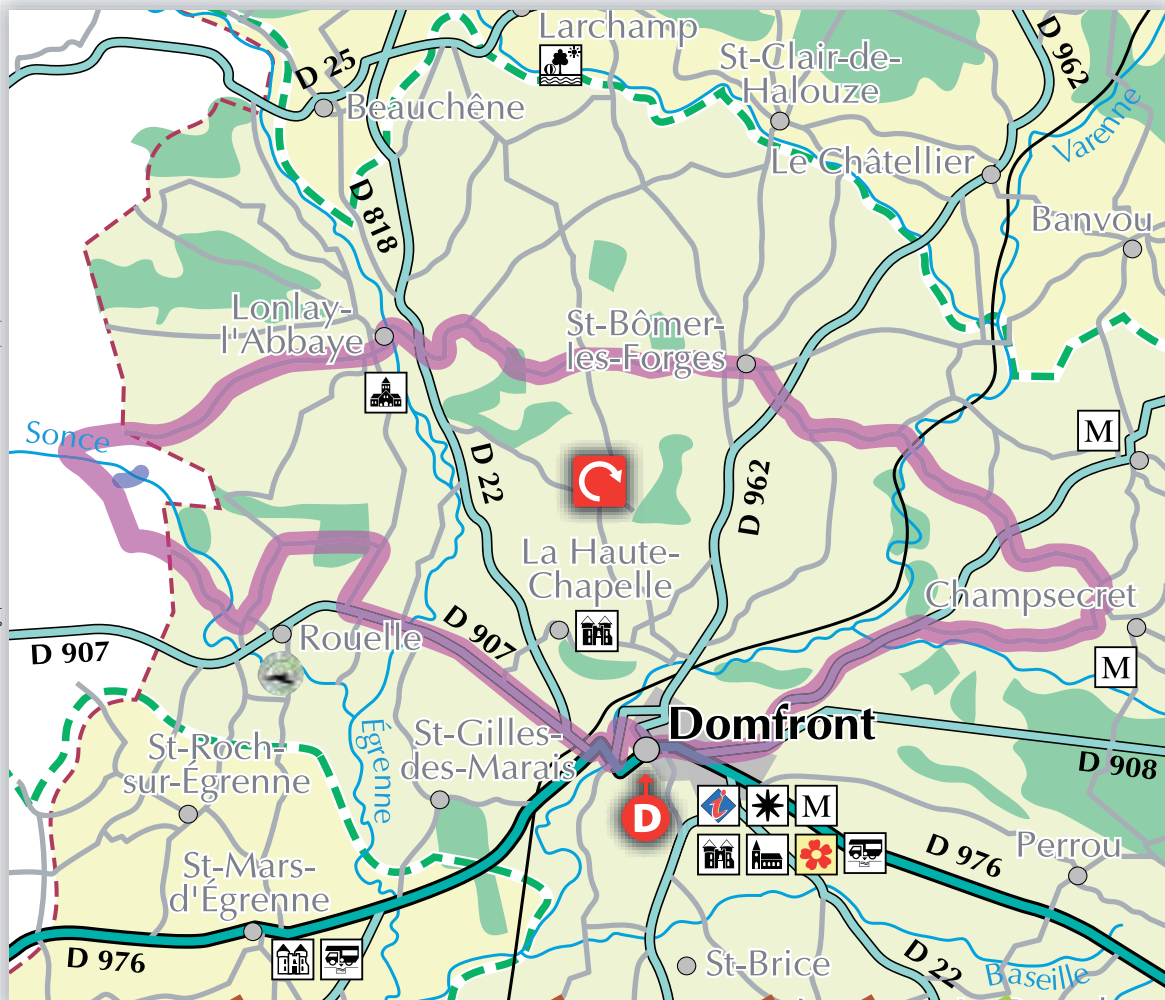
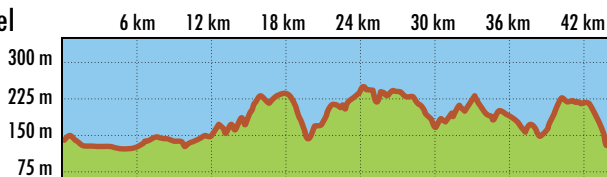


**D** Départ : sur la D. 976, prendre la D. 907 face à l'Hôtel de France et Relais St-Michel

▲ Alt. Maxi : 248 m

▲ Alt. Mini : 121 m

Dénivelé positif : 732 m



**Itinéraire**

**Routes**

**Km partiel**

**Km total**

**À voir en chemin**

Itinéraire	Routes	Km partiel	Km total
Domfront	D907	0,0	0,0
Manoir de la Saucerie	D907 D217 D883 D822 D134	5,4	5,4
La Fosse Arthur	D134 D818	9,2	14,6
Lonlay l'Abbaye	D56 D217 D56	7,0	21,6
St Bomer les Forges	D260	6,7	28,3
Forges de Varenne	D260	3,3	31,6
Champsecret	D208	4,6	36,2
Pont de pierre	D21 D908	3,0	9,2
Domfront		6,1	45,3

**Domfront** • Ville de charme

- Cité médiévale
- Salle d'exposition : Musée « Charles Léandre »
- Église Notre Dame sur l'Eau XI<sup>e</sup> - XII<sup>e</sup>

Manoir de la Saucerie

- Vestiges XV<sup>e</sup>
- La Fosse Arthur
- Site pittoresque : gorge profonde de 70 m. Le roi Arthur y serait mort.

Lonlay l'Abbaye

- Abbaye Notre-Dame
- Forges de Varenne
- Parc des Forges et chapelle XVI<sup>e</sup>



# DOMFRONT [2]

Circuit **18**

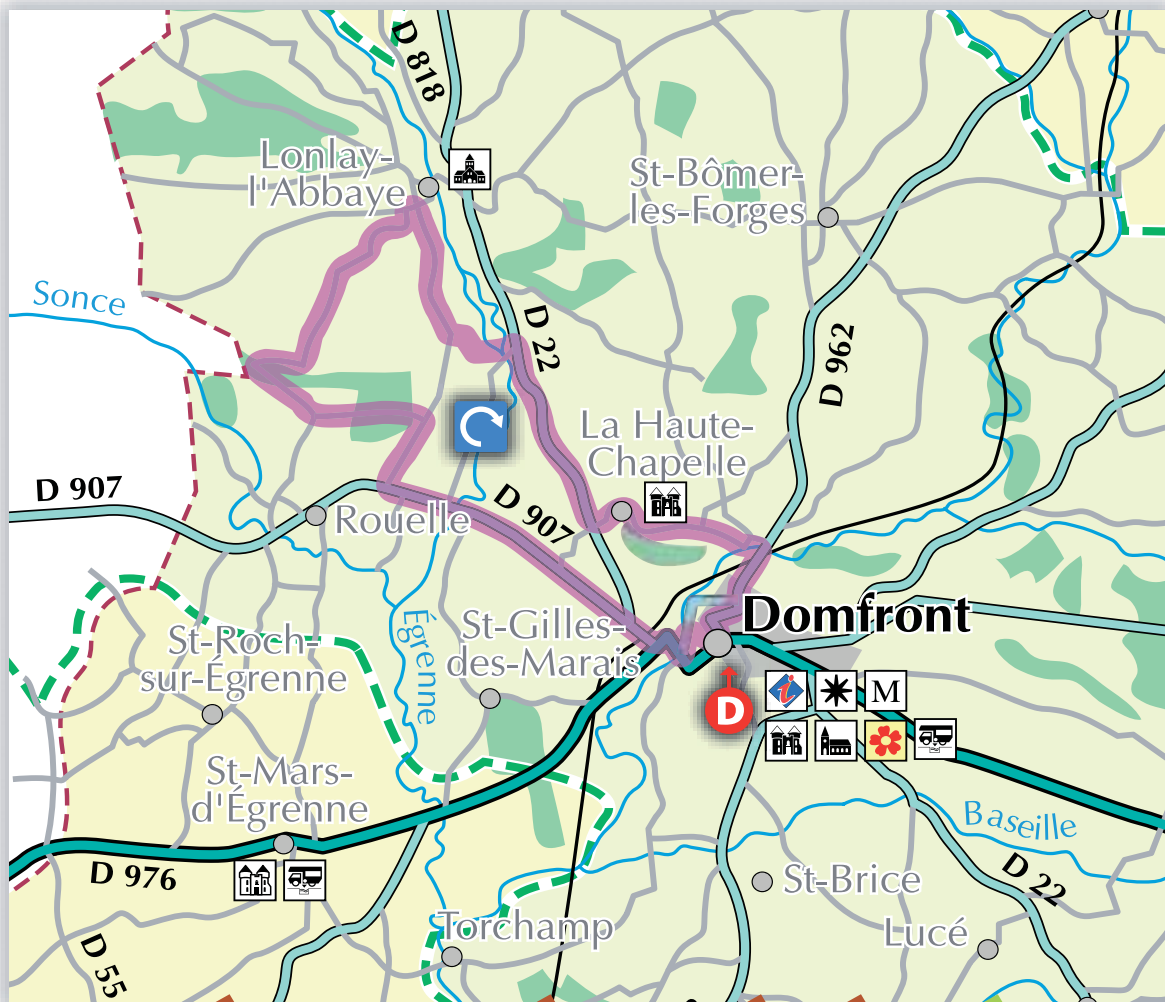
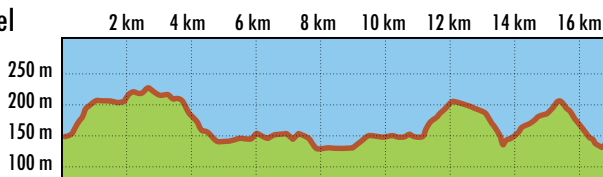


**D** Départ : sur la D. 976, prendre la D. 907 face à l'Hôtel de France et Relais St-Michel

▲ Alt. Maxi : 225 m

▲ Alt. Mini : 121 m

📏 Dénivelé positif : 393 m



Extrait de la Cartographie ACTUA 2010 N° 13417 Autorisation N° 83-6 JPM/03-11

Itinéraire

Routes

Km partiel

Km total

À voir en chemin

Itinéraire	Routes	Km partiel	Km total
<b>Domfront</b>	D907	0,0	0,0
Manoir de la Saucerie	D907 D217 D883 VO	7,0	7,0
Lonlay l'Abbaye	D217 - VO - D22	9,0	16,0
Manoir de la Chaslerie	D22 - D820	4,5	20,5
La Haute Chapelle	D820 - D809	2,2	22,7
<b>Domfront</b>	D962	4,3	27,0

- Domfront** • Ville de charme
- Cité médiévale
  - Salle d'exposition : Musée « Charles Léandre »
  - Église Notre Dame sur l'Eau XI<sup>e</sup> - XII<sup>e</sup>
  - Manoir de la Saucerie
  - Vestiges XV<sup>e</sup>
  - Lonlay l'Abbaye
  - Abbaye Notre-Dame

# LA FERRIÈRE-AUX-ÉTANGS [1]

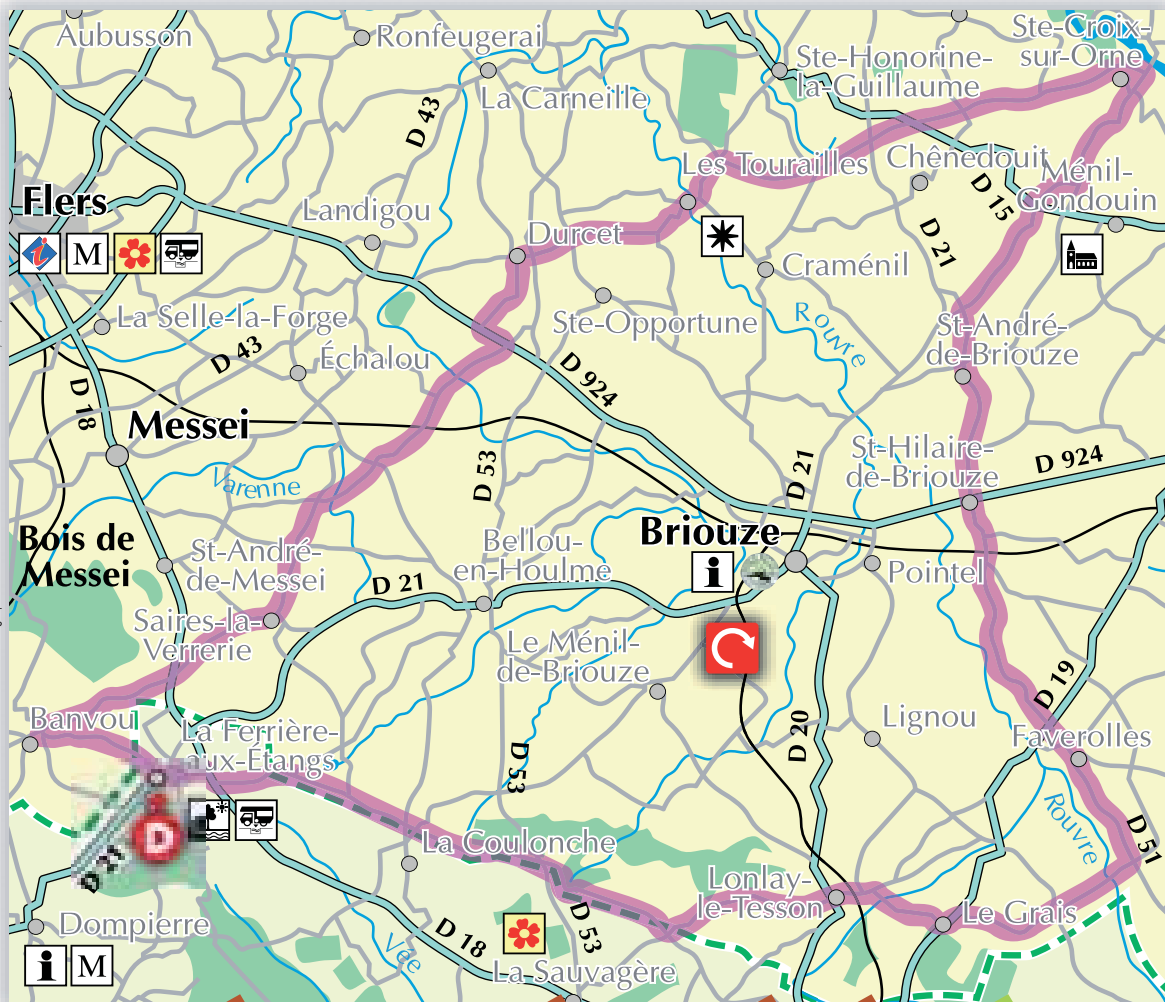
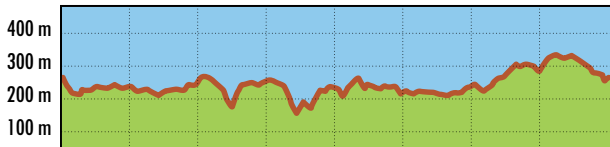
Circuit **19**



**D** Départ : de l'étang, prendre la D. 21 puis la D. 225 en direction de Bauvou

- Alt. Maxi : 340 m
- Alt. Mini : 149 m
- Dénivelé positif : 840 m

8 km 16 km 24 km 32 km 40 km 48 km 56 km



**Itinéraire**

**Routes**

**Km partiel**

**Km total**

**À voir en chemin**

Itinéraire	Routes	Km partiel	Km total
La Ferrière aux Étangs	D21 D225		
Banvou	D56	2,5	2,5
Saires la Verrerie	D255 VO D53	5,0	7,5
Durcet	D216	9,0	16,5
Les Tourailles	D216 D249	3,0	19,5
Ste Croix Sur Orne	D121 D51	9,5	29,0
St André de Briouze	D51	7,0	36,0
St Hilaire de Briouze	D51	2,5	38,5
Faverolles	VO D856 D861	5,5	44,0
Le Grais	D856 D218	4,5	48,5
Lonlay le Tesson	D218 D266	2,0	50,5
La Ferrière aux Étangs	D18 D21a	14,5	65,0

**La Ferrière aux Étangs**

- Plan d' eau - Mt Brûlé, église du XVII<sup>e</sup>
- Circuit du Fer
- Les Tourailles**
- Célèbre pèlerinage à N-D, de Recouvrance depuis le XVI<sup>e</sup>
- Mégalithe : la Pierre de Gargantua
- Ste Croix Sur Orne**
- Lac de Raodanges
- Manoir de la Cour XV<sup>e</sup> - XVII<sup>e</sup>

Extrait de la Cartographie ACTUAL 2010 N° 13417 Autorisation N° 53-61/PMV/03-11

# LA FERRIÈRE-AUX-ÉTANGS [2]

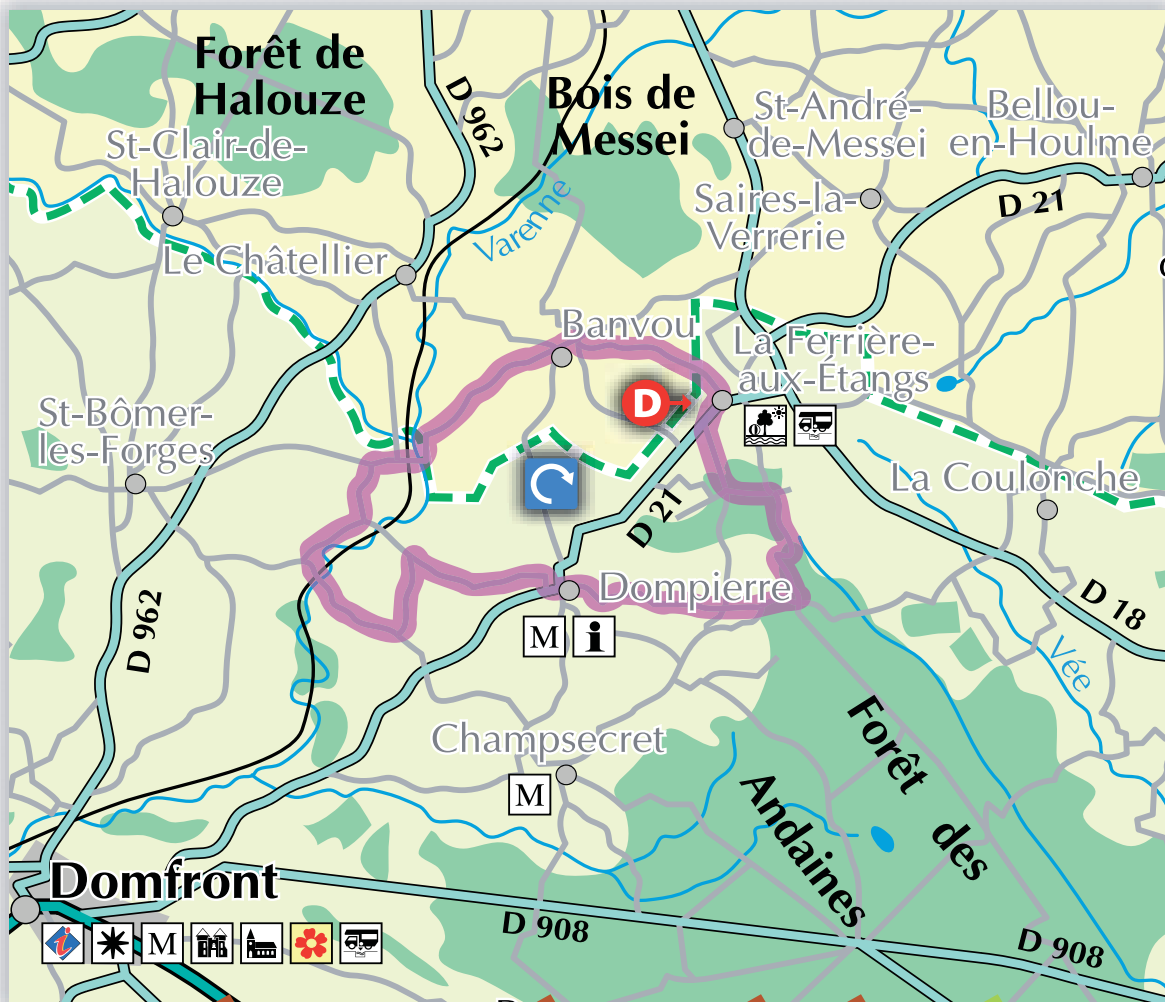
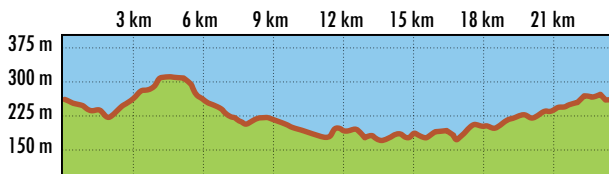
Circuit **20**



**23,4**  
Km

**D** Départ : de l'étang, prendre la D. 21 en direction de Dompierre

- Alt. Maxi : 312 m
- Alt. Mini : 164 m
- Dénivelé positif : 389 m



Extrait de la Cartographie ACTUA 2010 N° 13417 Autorisation N° 53-61 JPM/03-11

Itinéraire

Routes

Km partiel

Km total

À voir en chemin

Itinéraire	Routes	Km partiel	Km total
La Ferrière aux Étangs	D21 D825		
Le Gué Plat - les Minières	VO	3,9	3,9
Carrefour Dompierre	D360	1,3	5,2
Dompierre	D360 D260e	3,6	8,8
Le Vivier	D260	3,6	12,4
Varenne	D260	1,4	13,8
L' Artour	D360 VO D56	0,5	14,3
Banvou	D56	5,7	20,0
Pic-Louvette	VO D18E	1,5	21,5
La Ferrière aux Étangs		1,9	23,4

- La Ferrière aux Étangs
  - Plan d' eau - Mt Brûlé, église du XVII<sup>e</sup>
  - Circuit du Fer
- Le Gué Plat - les Minières
  - Ancienne cité minière
- Dompierre
  - Musée du fer et du fil
- Varenne
  - Parc des Forges
- Pic-Louvette
  - Carrefour de 3 voies romaines

# LA FERTÉ-MACÉ [1]

Circuit **21**

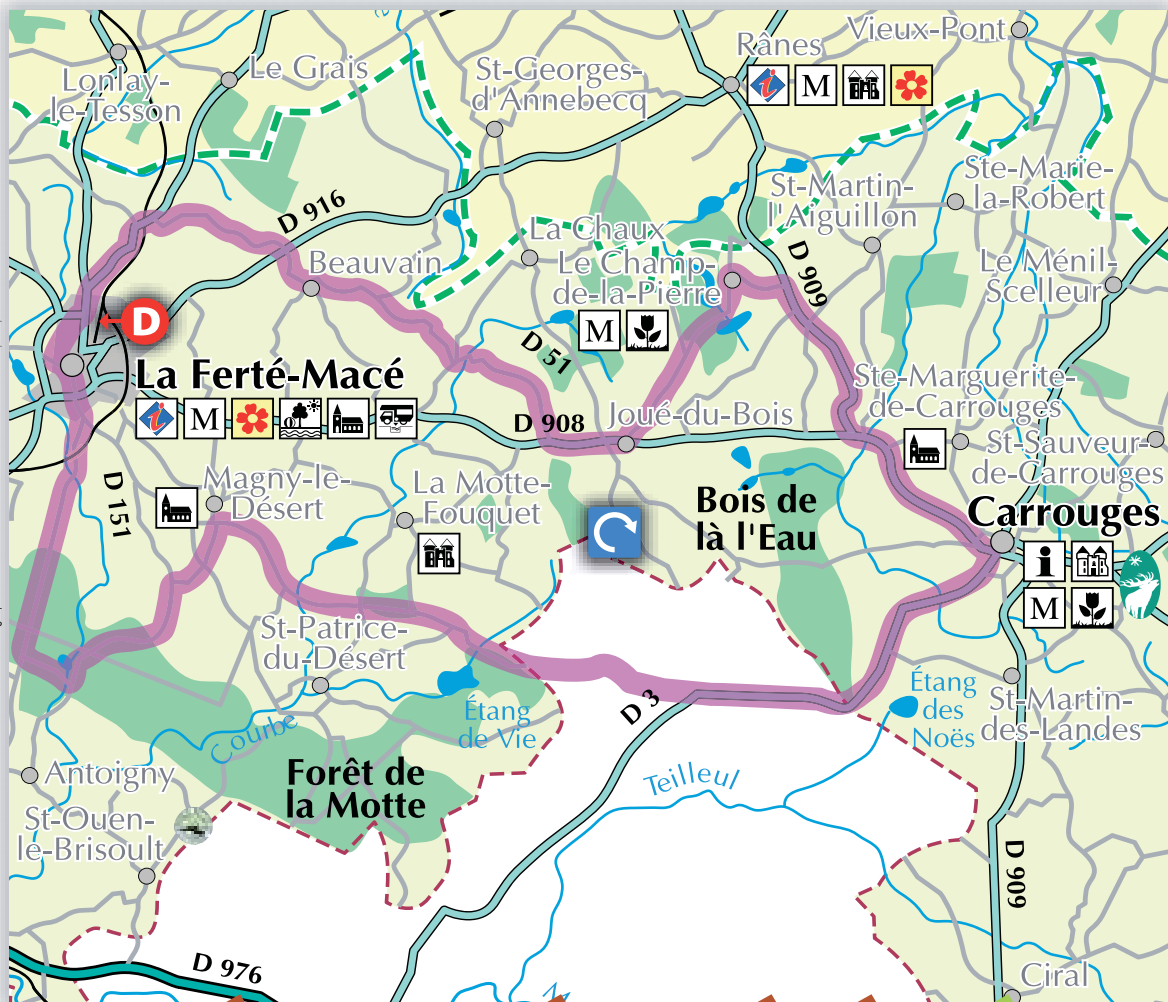
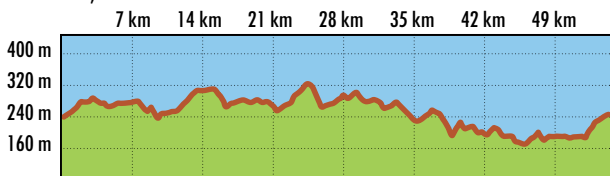


**D** Départ : du rond-point à l'angle de la D. 916 et D. 19, prendre la D. 20 en direction de Briouze

▲ Alt. Maxi : 331 m

▲ Alt. Mini : 166 m

Dénivelé positif : 744 m



**Itinéraire**

**Routes**

**Km partiel**

**Km total**

**À voir en chemin**

Itinéraire	Routes	Km partiel	Km total
<b>La Ferté Macé</b>	D19 D20 D266	0,0	0,0
<b>Beauvain</b>	D266 D908	6,5	6,5
<b>Joué du Bois</b>	D202 D555	6,7	13,2
<b>Le Champ de la Pierre</b>	D555 D909 D908	3,9	17,1
<b>Carrouges</b>	D16 D3	7,6	24,7
<b>Lignièrès Orgères</b>	D292 D151	6,1	30,8
<b>Magny le Désert</b>	D270 VO	10,3	41,1
<b>La Vallée de la Cour</b>	VO D20	4,9	46,0
<b>La Ferté Macé</b>	D916	8,5	54,5

**La Ferté Macé**

- Plan d'eau. Musée du jouet
- Trésoramama. Exposition d'objets liturgiques
- Église Notre-Dame XIX<sup>e</sup> (style romano-byzantin)

**Le Champ de la Pierre**

- Site des Forges
- Jardins et parc du Château XVII<sup>e</sup>
- Jardins du Presbytère

**Carrouges**

- Château de Carrouges XIV<sup>e</sup>- XVII<sup>e</sup>
- Maison du Parc naturel régional Normandie-Maine
- Jardins du conte de Carrouges

**La Vallée de la Cour**

- Espace Naturel Sensible

Extrait de la Cartographie ACTUAL 2010 N° 13417 Autorisation N° 53-6 JPM/03-11

# LA FERTÉ-MACÉ [2]

Circuit **22**



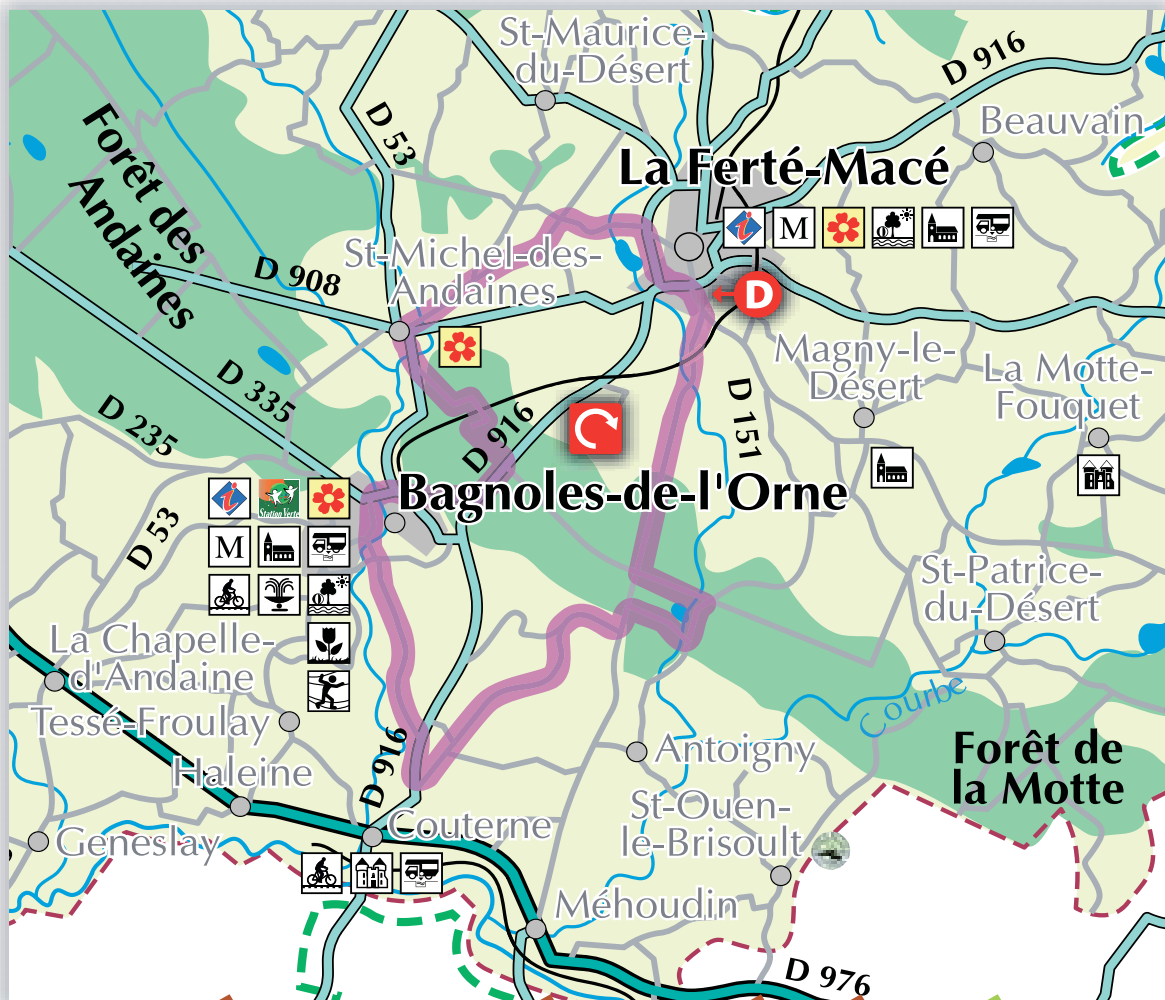
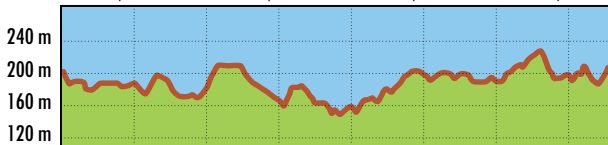
**D** Départ : parking de la brocante sur la D. 908, prendre la D. 20

▲ Alt. Maxi : 229 m

▲ Alt. Mini : 148 m

Dénivelé positif : 391 m

3,5 km 7 km 10,5 km 14 km 17,5 km 21 km 24,5 km



Extrait de la Cartographie ACTUA(2010) N° 13417 Autorisation N° 83-6 J/PM/03-11

Itinéraire

Routes

Km partiel

Km total

À voir en chemin

Itinéraire	Routes	Km partiel	Km total
La Ferté Macé	D20 VO	0,0	
La Vallée de la Cour	VO D20 VO	6,5	
Lignou de Couterne	D850 D916 D335	5,1	11,6
Bagnoles de l'Orne	Piste Cyc RF D386	4,4	16,0
Saint Michel des Andaines	VO dir. St Maurice du Désert	5,0	21,0
La Ferté Macé	D 916 D 908	5,5	26,5

**La Ferté Macé**

- Plan d'eau. Musée du jouet
- Trésorama. Exposition d'objets liturgiques
- Église Notre-Dame XIX<sup>e</sup> (style romano-byzantin)

**La Vallée de la Cour**

- Espace Naturel Sensible

**Bagnoles • Ville de charme**

- Station thermale, quartier Belle époque, casino, arboretum, musée départemental des Sapeurs Pompiers, golf (9 trous)

# FLERS [1]

Circuit **23**



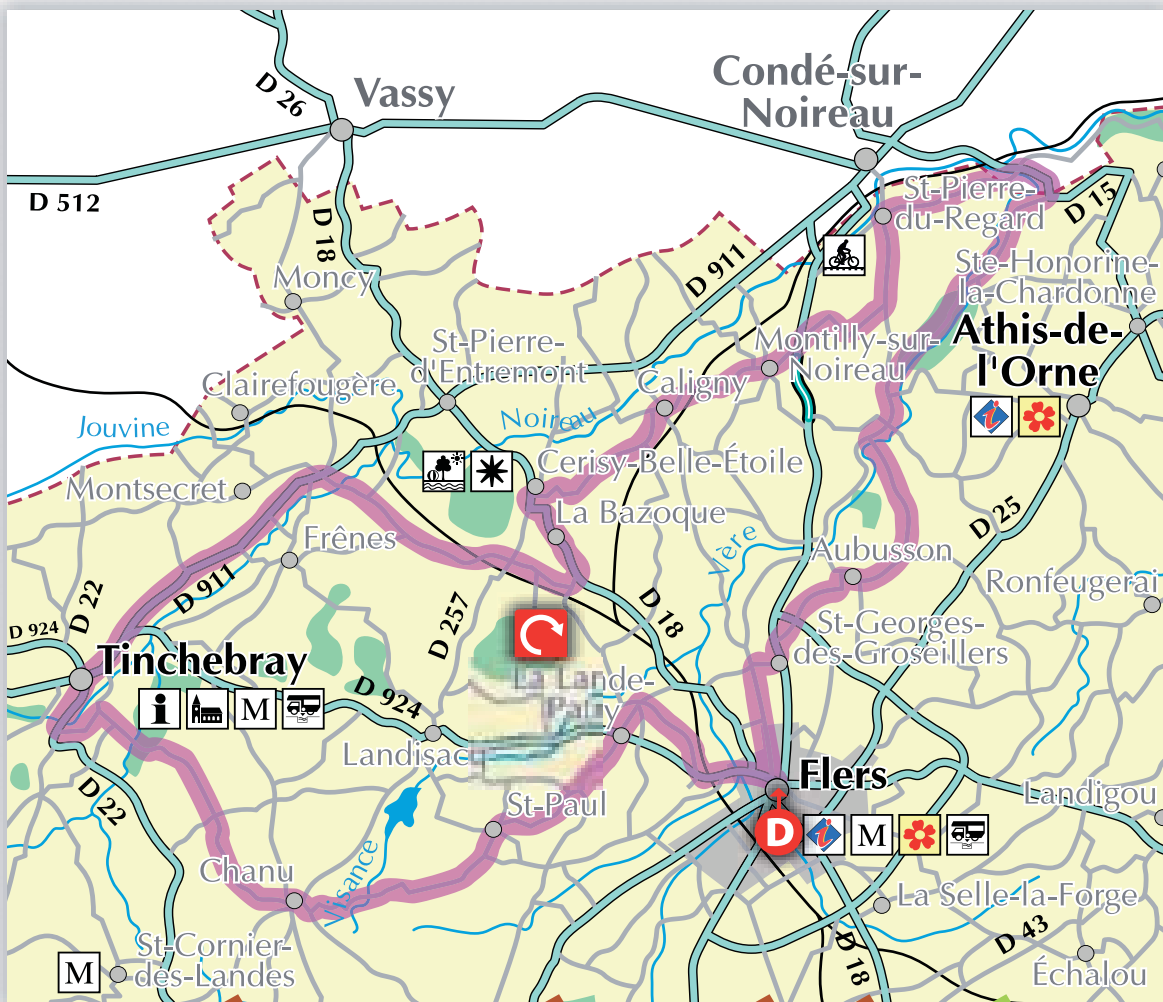
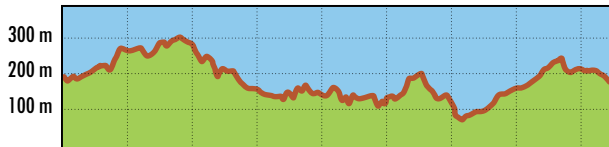
**D** Départ : place Charles de Gaulle prendre la rue de la 11<sup>ème</sup> DBB puis l'Avenue de la Libération D.924

▲ Alt. Maxi : 304 m

▲ Alt. Mini : 70 m

📏 Dénivelé positif : 1 111 m

7 km 14 km 21 km 28 km 35 km 42 km 49 km 56 km



Itinéraire

Routes

Km partiel

Km total

À voir en chemin

	Routes	Km partiel	Km total
Flers	D924 VO	0,0	0,0
La Lande Patry	D229	2,5	2,5
St Paul	D229	4,0	6,5
Chanu	D225 D22	4,0	10,5
Tinchebray	D911	7,0	17,5
Montsecret	D265 D18	6,0	23,5
Cerisy Belle Etoile	D257	7,0	30,5
Caligny	D806	3,0	33,5
Montilly sur Noireau	D806 VO D20	1,5	35,0
St Pierre du Regard	D800	5,0	40,0
Pont Erambourg	D70 D17 D801 D229	3,0	43,0
Aubusson	D229	10,5	53,5
St Georges des Groseillers	D300	1,5	55,0
Flers	D300	5,0	60,0

Flers

■ Château XVI<sup>e</sup> - XVIII<sup>e</sup>, musée : remarquables fonds Beaux-Arts et Arts décoratifs

La Lande Patry

■ lfs millénaires

Tinchebray

■ Musée-prison royale du début XVII<sup>e</sup>

■ Chapelle St Rémy XI<sup>e</sup>

Cerisy Belle Etoile

■ Mont de Cerisy : parc de rhododendrons

Montilly sur Noireau

■ Foire de la St Denis

Pont Erambourg

■ Vélo-rail

Aubusson

■ Point de vue

# FLERS [2]

Circuit **24**

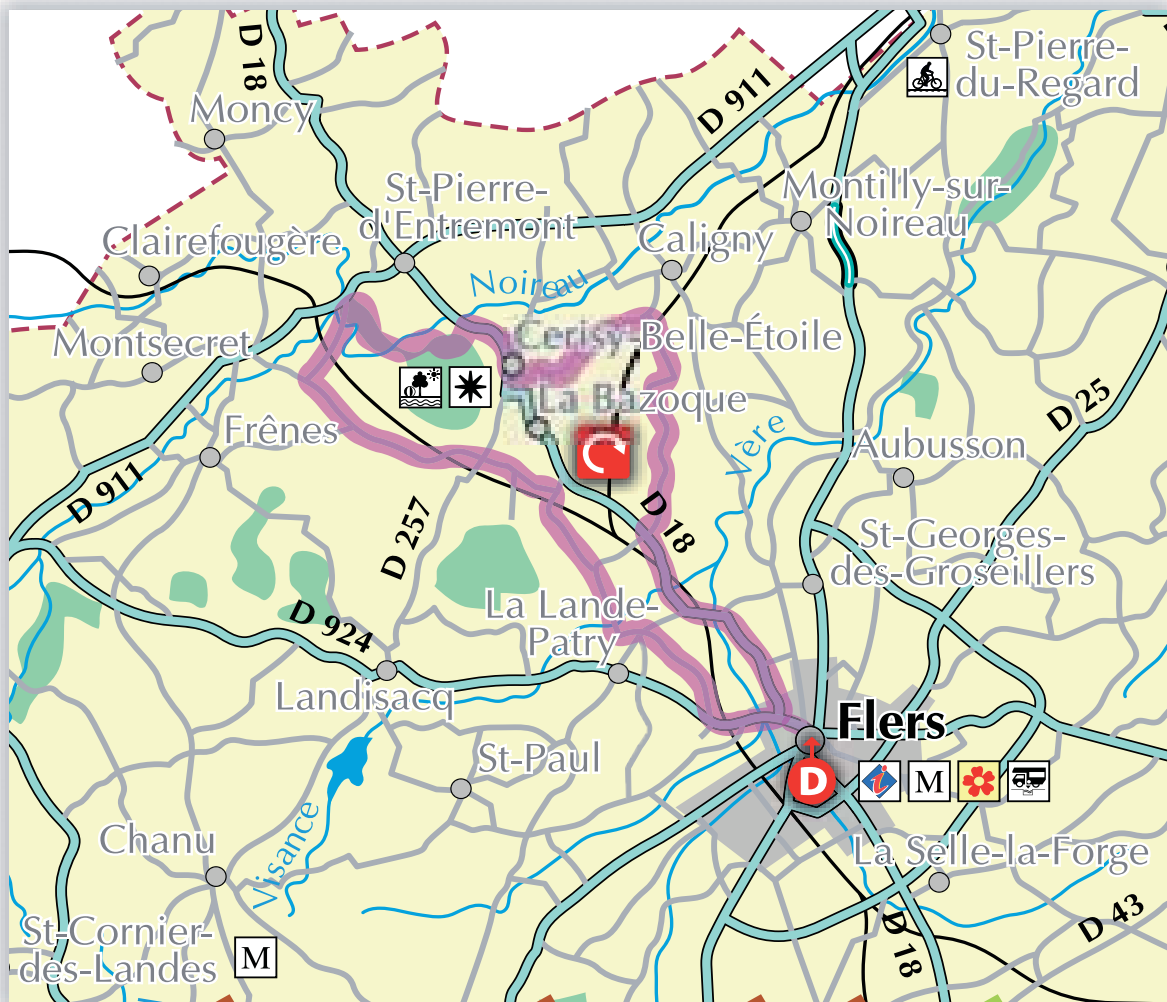
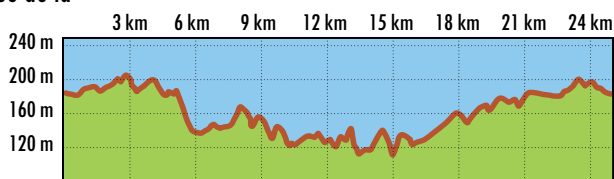


**D** Départ : place Charles de Gaulle prendre la rue de la 11<sup>ème</sup> DBB puis l'Avenue de la Libération D.924

▲ Alt. Maxi : 207 m

▲ Alt. Mini : 111 m

Dénivelé positif : 465 m



Extrait de la Cartographie ACTUAL 2010 N° 13417 Autorisation N° 53-6 JPM/03-11

**Itinéraire**

**Routes**

**Km partiel**

**Km total**

**À voir en chemin**

Itinéraire	Routes	Km partiel	Km total
Flers	D924 VO	0,0	0,0
La Lande Patry	VO D265 VO	2,5	2,5
Vieux St Pierre	VO D18	10,0	12,5
Cerisy Belle Etoile	D257 VO	2,0	14,5
La Bazoque	VO D18	4,0	18,5
Flers	D18	6,5	25,0

**Flers**

■ Château XVI<sup>e</sup> - XVIII<sup>e</sup>, musée : remarquables fonds Beaux-Arts et Arts décoratifs

**La Lande Patry**

■ Ifs millénaires

**Cerisy Belle Etoile**

■ Mont de Cerisy : parc de rhododrons

# SAINT-FRAIMBAULT [1]

Circuit **25**



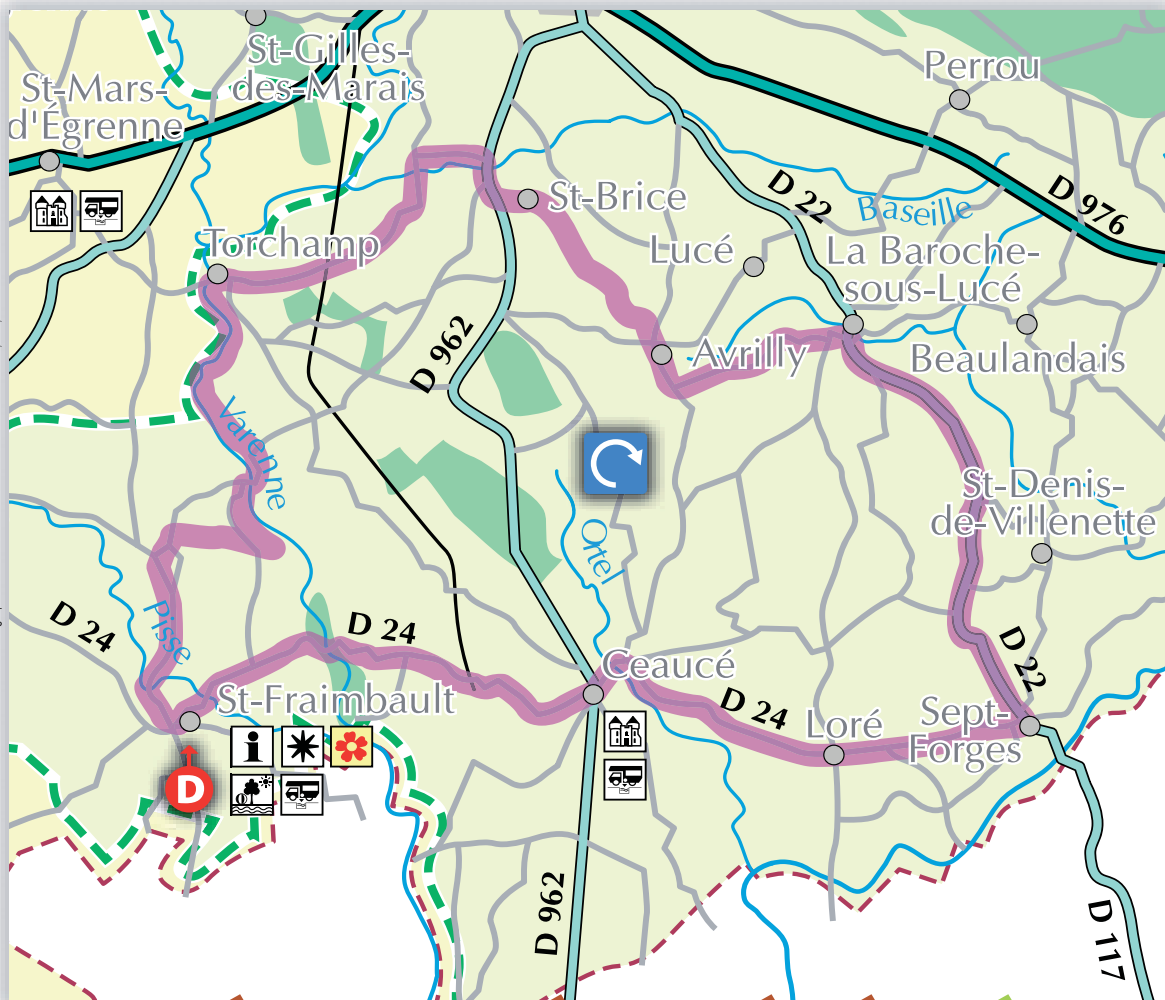
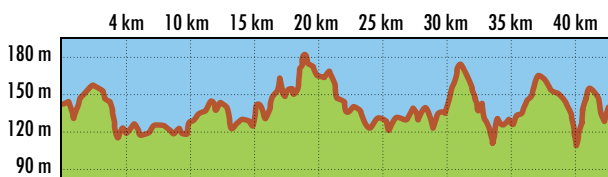
**42,7**  
Km

**D** Départ : de l'église, prendre la D. 223

▲ Alt. Maxi : 181 m

▲ Alt. Mini : 108 m

📏 Dénivelé positif : 549 m



**Itinéraire**

**Routes**

**Km partiel**

**Km total**

**À voir en chemin**

Itinéraire	Routes	Km partiel	Km total
St Fraimbault	D223 VO	0,0	0,0
le Pont des Planches	D223 VO	4,2	4,2
Torchamp	D882 VO D962 D826	5,3	9,5
St Brice	D826	6,0	15,5
Avrilly	D826 D827	3,5	19,0
La Baroche sous Lucé	D22	3,3	22,3
Sept Forges	D24	7,0	29,3
Loré	D24	3,0	32,3
Ceaucé	D24	3,8	36,1
St Fraimbault		6,6	42,7

St Fraimbault

■ Village fleuri : 4 fleurs

Torchamp

■ Centre de Pleine nature



# SAINT-FRAIMBAULT [2]

Circuit **26**



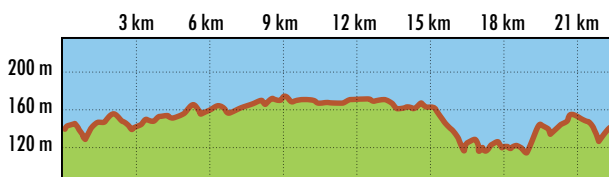
**22,4**  
Km

**D** Départ : de l'église, prendre la D. 223

▲ Alt. Maxi : 174 m

▲ Alt. Mini : 114 m

Dénivelé positif : 259 m



Itinéraire

Routes

Km partiel

Km total

À voir en chemin

St Fraimbault	D223 VO D24		0,0
Passais	D24 VO D255 D832 VO	7,0	7,0
Le Pont des Planches	VO D24	10,0	17,0
St Fraimbault		5,4	22,4

St Fraimbault  
 Village fleuri : 4 fleurs

# GACÉ [1]

Circuit **27**

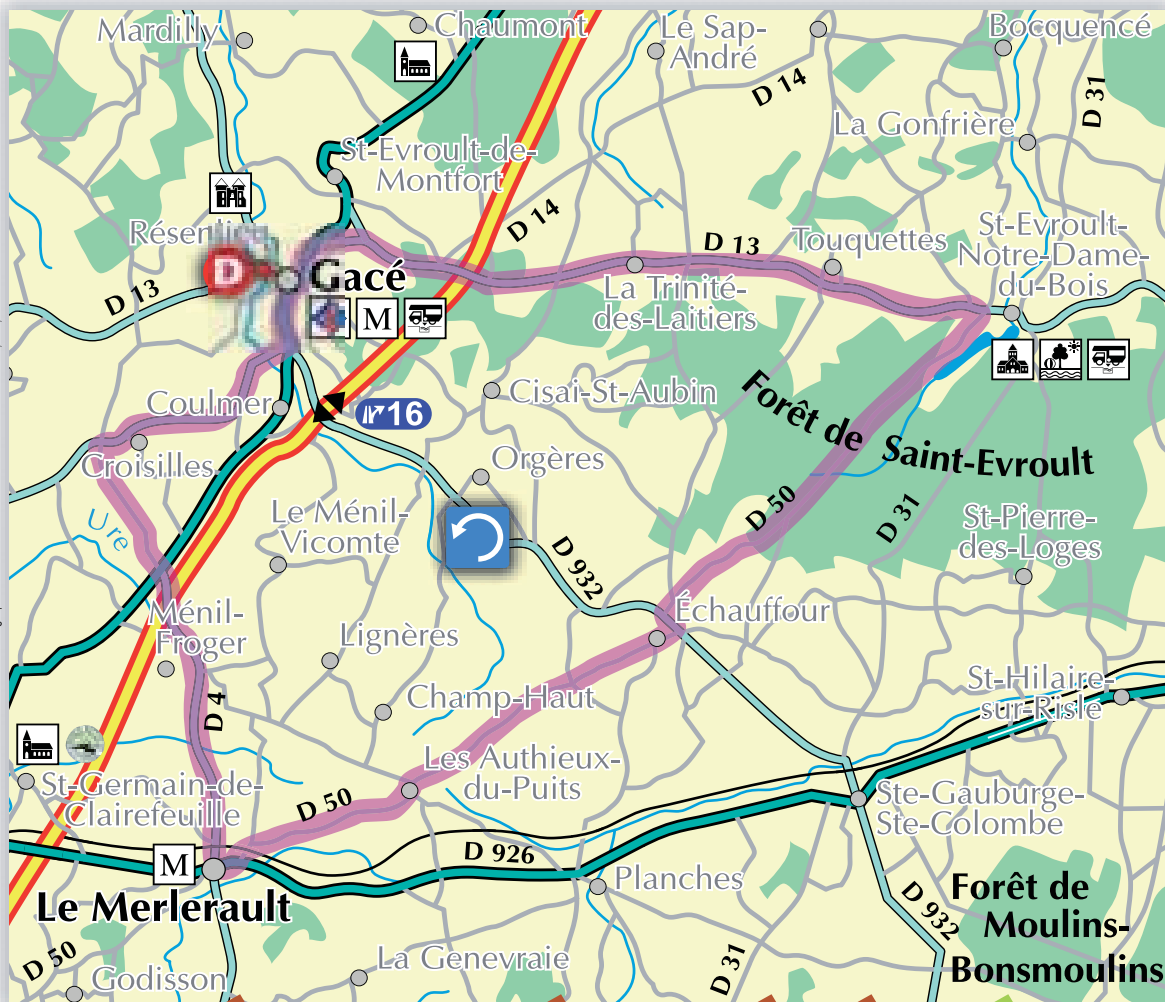
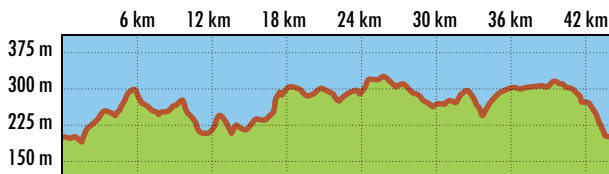


**D** Départ : de l'église, prendre la D. 438 en direction d'Alençon puis la D. 14

▲ Alt. Maxi : 325 m

▲ Alt. Mini : 187 m

Dénivelé positif : 626 m



**Itinéraire**

**Routes**

**Km partiel**

**Km total**

**À voir en chemin**

Itinéraire	Routes	Km partiel	Km total
Gacé	D438 D14	0,0	0,0
Croisilles	D14 D4	5,5	5,5
Le Merlerault	D50	8,5	14,0
Les Authieux du Puits	D50	4,0	18,0
Echauffour	D50	5,5	23,5
St Evrout Notre Dame du Bois	D13	8,5	32,0
La Trinité des Laitiers	D13	6,0	38,0
Gacé	D438	7,0	45,0

**Gacé**

- Château (donjon XII<sup>e</sup>)
- Musée de la Dame aux Camélias
- St Evrout Notre Dame du Bois
- Ruines de l'abbaye XII<sup>e</sup>

# GACÉ [2]

Circuit **28**

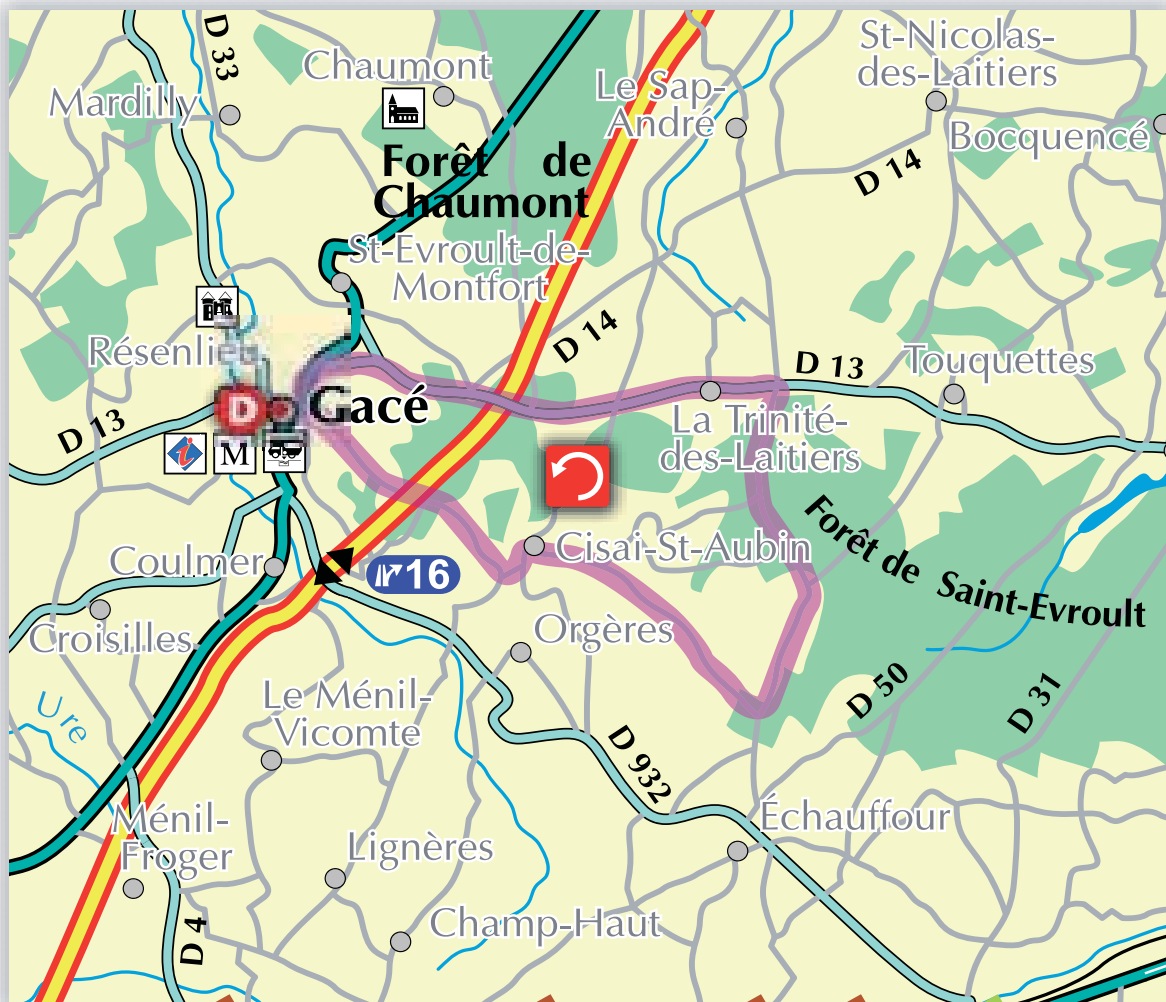
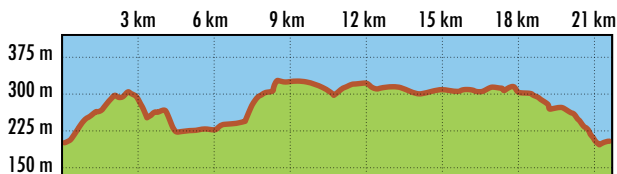


**D** Départ : de l'église, prendre la D. 438 en direction de Rouen puis la D. 724

▲ Alt. Maxi : 327 m

▲ Alt. Mini : 196 m

Dénivelé positif : 341 m



Extrait de la Cartographie ACTUA 2010 N° 13417 Autorisation N° 53-61/PM/03-11

Itinéraire	Routes	Km partiel	Km total	À voir en chemin
Gacé	D 438 D724	0,0	0,0	Gacé ■ Château (donjon XII <sup>e</sup> ) ■ Musée de la Dame aux Camélias
Cisai - St Aubin	VO D49 D13	4,8	4,8	Cisai - St Aubin ■ Château XV <sup>e</sup> - XVII <sup>e</sup> (privé)
La Trinité des Laitiers	D13	10,2	15,0	
Gacé	D438	6,6	21,6	

# LONGNY-AU-PERCHE [1]

Circuit **29**



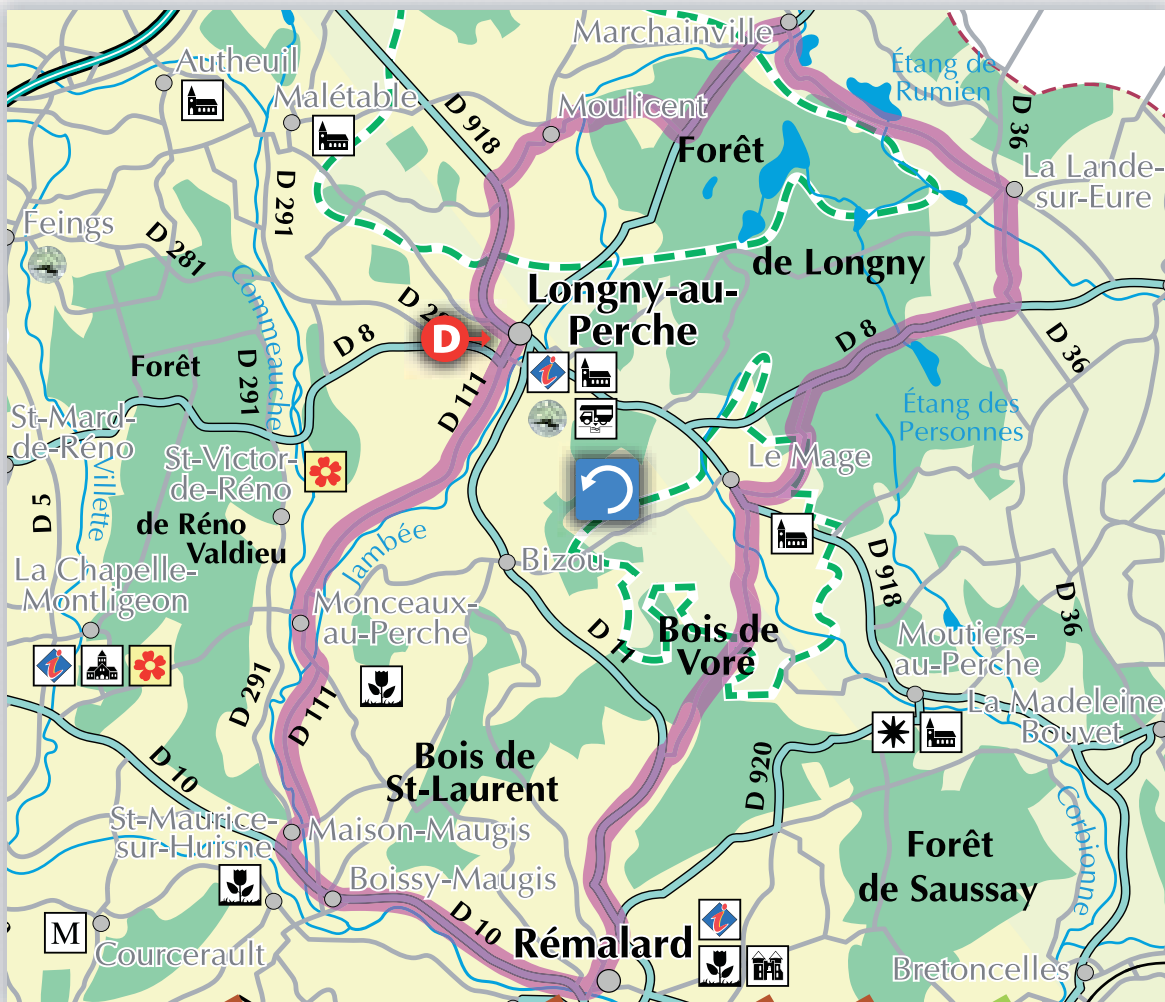
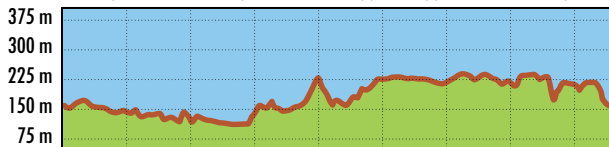
**D** Départ : place centrale, prendre la D. 111 en direction de Monceaux-au-Perche / Boissy-Maugis

▲ Alt. Maxi : 246 m

▲ Alt. Mini : 122 m

Dénivelé positif : 604 m

6 km 12 km 18 km 24 km 30 km 36 km 42 km 48 km



Itinéraire

Routes

Km partiel

Km total

À voir en chemin

Itinéraire	Routes	Km partiel	Km total
Longny au Perche	D111	0,0	
Monceaux	D111 VO	6,0	6,0
Maison Maugis	D291 D10	5,0	11,0
Boissy Maugis	D10	1,4	12,4
Rémalard	D920a D11 D611	4,9	17,3
Le Mage	VO D8 D36	10,2	27,5
La Lande sur Eure	D243	8,7	36,2
Marchainville	D11 D289	5,2	41,4
château de Persay	D289	3,6	45,0
Moulicent	D289a D918	2,0	47,0
Longny au Perche		4,3	51,3

Longny au Perche

- Chapelle Notre Dame de la Pitié (Renaissance)
- Eglise St Martin (Tour XVI<sup>e</sup>)

Monceaux

- Jardins du Manoir du Pontgirard XVI<sup>e</sup>

Maison Maugis

- Château (privé)

Boissy Maugis

- Manoir de la Moussetière, logis XVI<sup>e</sup> (privé)

Rémalard

- Jardins de la Petite Rochelle

# LONGNY-AU-PERCHE [2]

Circuit **30**

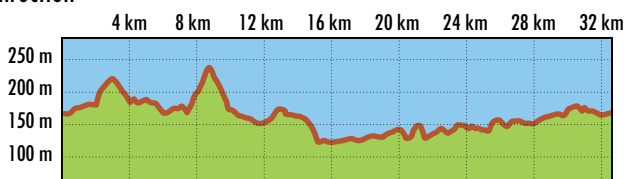


**D** Départ : place centrale, prendre la D. 918 en direction de Le Mage / Moutiers-au-Perche

▲ Alt. Maxi : 236 m

▲ Alt. Mini : 122 m

Dénivelé positif : 438 m



Extrait de la Cartographie ACTUA 2010 N° 13417 Autorisation N° 53-61/JPM/03-11

**Itinéraire**

**Routes**

**Km partiel**

**Km total**

**À voir en chemin**

Itinéraire	Routes	Km partiel	Km total
Longny au Perche	D918	0,0	
Le Mage	D911 D920a	6,0	6,0
Rémalard	D10	6,5	12,5
Boissy Maugis	D10 D291	1,0	13,5
Maison Maugis	VO D111	5,5	19,0
Monceaux	D111	10,0	29,0
Longny au Perche		4,5	33,5

**Longny au Perche**

- Chapelle Notre Dame de la Pitié (Renaissance)
- Eglise St Martin (Tour XVI<sup>e</sup>)

**Boissy Maugis**

- Manoir de la Moussetière, logis XVI<sup>e</sup> (privé)

**Maison Maugis**

- Château (privé)

**Monceaux**

- Jardins du Manoir du Pontgirard XVI<sup>e</sup>

# LE MERLERAULT [1] et [2]

Circuit **31**



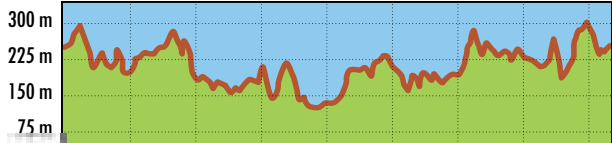
**D** Départ : place centrale, prendre la D. 926 en direction de Paris, puis la D. 4 en direction de Courtoimer

▲ Alt. Maxi : 239 m [1] • 238 m [2]

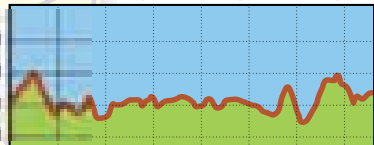
▲ Alt. Mini : 144 m [1] • 179 m [2]

📏 Dénivelé positif : 670 m [1] • 286 m [2]

7 km 14 km 21 km 28 km 35 km 42 km 49 km 56 km



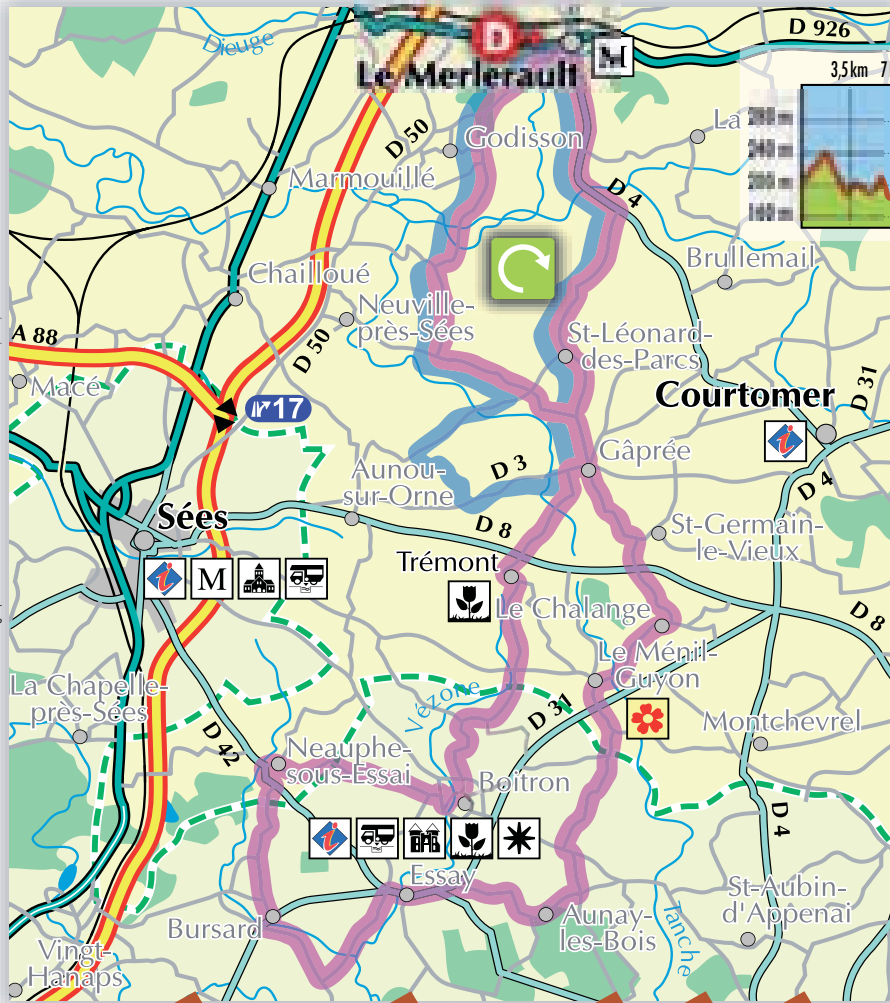
3,5km 7km 10,5km 14km 17,5km 21km 24,5km



**Variante 26,6 km [2]**

**À voir en chemin**

- Le Merlerault**
  - Exposition Ruchon Morin meubles et bibelots du XIX<sup>e</sup>
- Aunay les Bois**
  - Circuit de Karting
- Essay**
  - Chapelle castral des ducs d'Alençon XI<sup>e</sup> - XVI<sup>e</sup>
  - Jardins du Manoir de la Bonnerie



**Itinéraire [1]**

**Routes**

**Km partiel**

**Km total**

**Itinéraire [2]**

**Routes**

**Km partiel**

**Km total**

<b>Le Merlerault</b>	D 926 D4 D209	0,0	0,0	<b>Le Merlerault</b>	D4	0,0	0,0
<b>La Fourmenterie</b>	D209	4,0	4,0	<b>La Fourmenterie</b>	D209	4,0	4,0
<b>S' Léonard des Parcs</b>	D209	3,4	7,4	<b>Saint Léonard des Parcs</b>	D209	3,4	7,4
<b>Gaprée</b>	D209 D763	2,6	10,0	<b>Gâprée</b>	D3 VO	2,6	10,0
<b>Ménil Guyon</b>	VO D508 VO D214 VO	6,3	16,3	<b>le Buisson</b>	VO	3,0	13,0
<b>Aunay les Bois</b>	D518 D31	5,0	21,3	<b>Médavy</b>	VO D733	3,6	16,6
<b>Essay</b>	209 D309	4,0	25,3	<b>les Rouges Terres</b>	D733 VO	1,9	18,5
<b>Bursard</b>	D309 D42	4,7	30,0	<b>Montrond</b>	VO D50	2,1	20,6
<b>Neauphe sous Essay</b>	VO	3,0	33,0	<b>Le Merlerault</b>		6	26,6
<b>Boitron</b>	D209	4,5	37,5				
<b>Gaprée</b>	D209 VO D733 VO	8,8	46,3				
<b>Montrond</b>	VO D50	6,3	52,6				
<b>Le Merlerault</b>		6	58,6				

**Variante 26,6 km [2]**

# MESSEI [1]

Circuit **32**



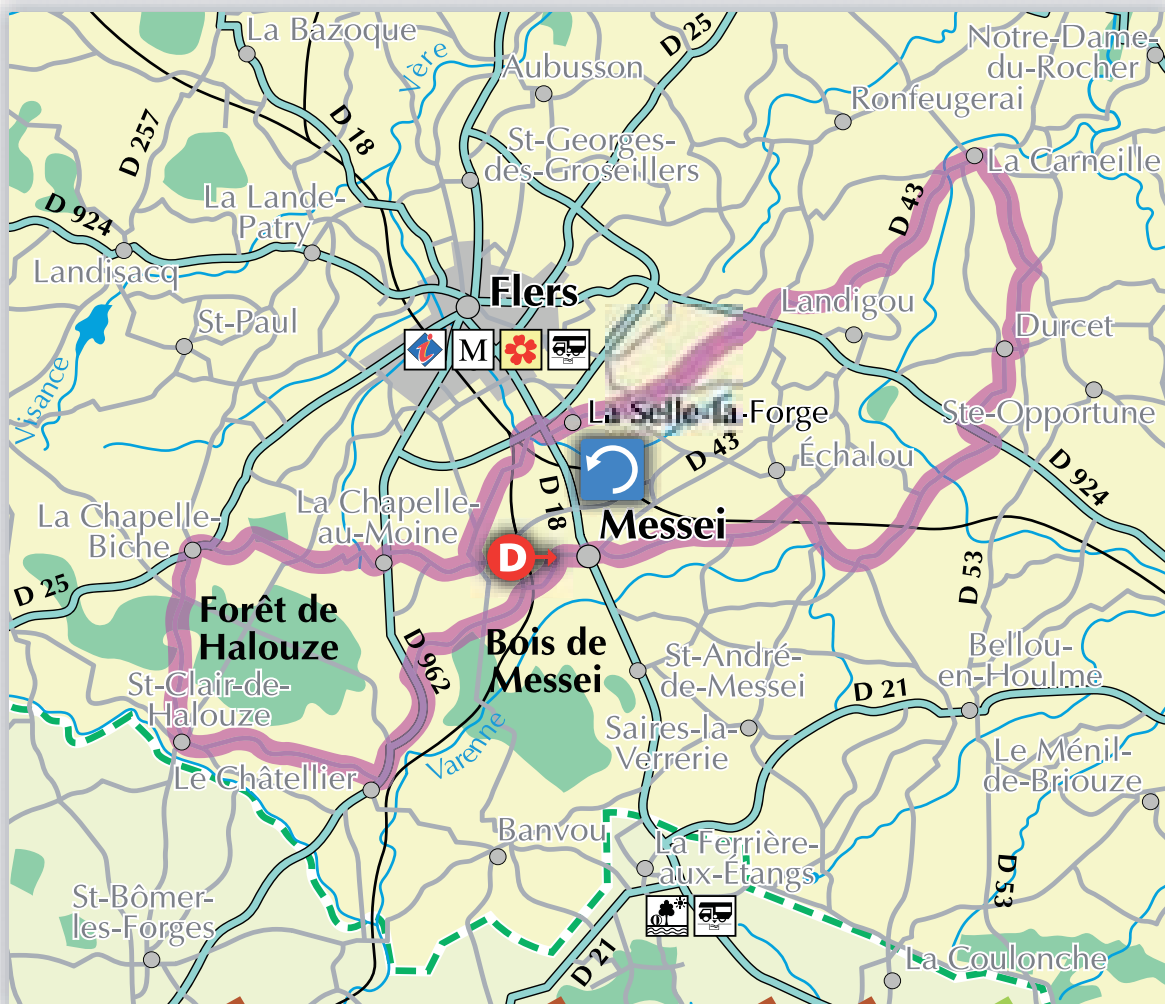
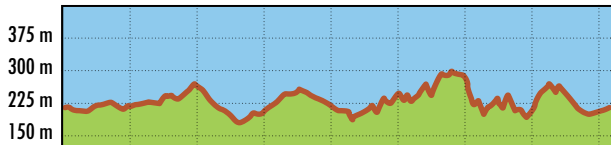
**D** Départ : de l'église, rejoindre le feu, prendre en face la D. 43 puis la D. 812

▲ Alt. Maxi : 300 m

▲ Alt. Mini : 182 m

Dénivelé positif : 690 m

6 km 12 km 18 km 24 km 30 km 36 km 42 km 48 km



Extrait de la Cartographie ACTUAL 2010 N° 13417 Autorisation N° 53-61/JM/A03-11

**Itinéraire**

**Routes**

**Km partiel**

**Km total**

**À voir en chemin**

Itinéraire	Routes	Km partiel	Km total
Messei	D43 D812	0,0	0,0
Echalou	VO D924 VO	4,3	4,3
Château de Durcet	VO	7,3	11,6
Durcet	D53 D20	0,4	12,0
La Carneille	D43 VO	3,5	15,5
La Pointardière	VO D255 D812	3,5	19,0
La Selle La Forge	VO D264 D368	5,5	24,5
La Chapelle au Moine	D368	5,6	30,1
La Chapelle Biche	D810	3,5	33,6
St Clair de Halouze	VO	4,0	37,6
Le Chatellier	D962 D43	3,5	41,1
Messei		7,4	48,5

- Château de Durcet
- Le château (privé)
- La Carneille
- Village pittoresque
- La Pointardière
- Croix carrée
- Le Chatellier
- La chapelle des Roches

# MESSEI [2]

Circuit **33**

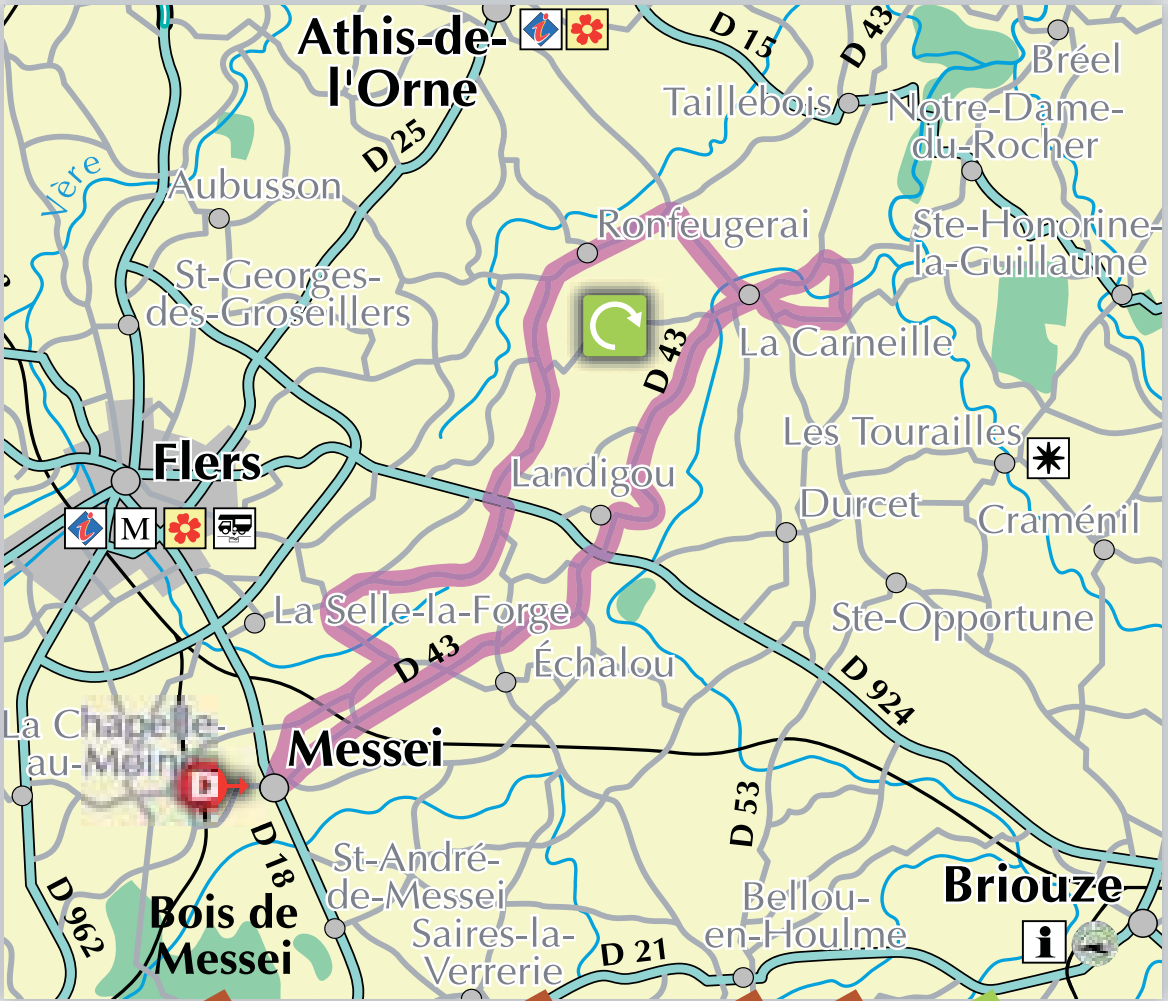
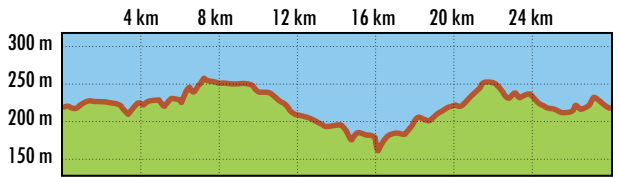


**D** Départ : rejoindre le feu, prendre en face la D. 43 puis à gauche

▲ Alt. Maxi : 256 m

▲ Alt. Mini : 161 m

Dénivelé positif : 302 m



Itinéraire

Routes

Km partiel

Km total

À voir en chemin

Itinéraire	Routes	Km partiel	Km total
Messei	D43 VO D118	0,0	0,0
la Halouzière	D812 VO D255	3,0	3,0
Ronfeugeraï	D229 D20 VO	7,5	12,0
La Carneille	D43	3,5	16,5
Landigou	D43	5,2	21,7
Messei	D43	6,1	27,8

La Carneille  
 Village pittoresque



# MORTAGNE-AU-PERCHE [1]

Circuit **34**

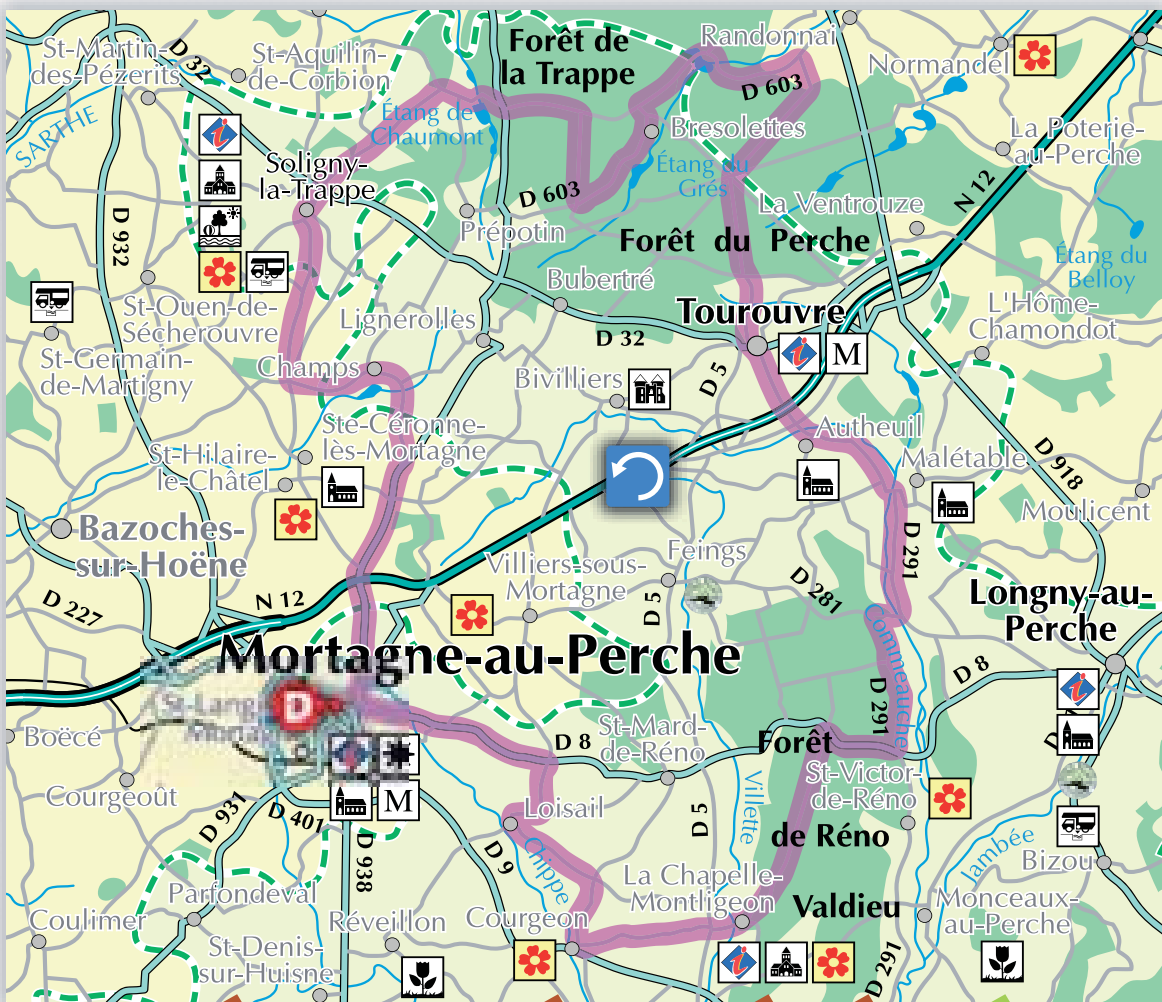
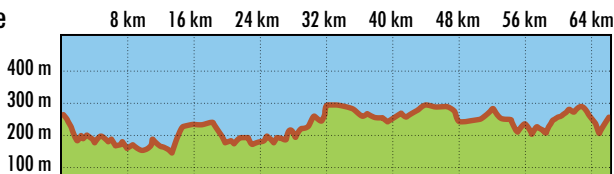


**D** Départ : par la D. 912, rejoindre et prendre la D. 8 en direction de Longny-au-Perche

▲ Alt. Maxi : 299 m

▲ Alt. Mini : 149 m

Dénivelé positif : 972 m



Itinéraire

Routes

Km partiel

Km total

À voir en chemin

Itinéraire	Routes	Km partiel	Km total
Mortagne au Perche	D8 D632	0,0	0,0
Loisail	VO	2,0	2,0
Courgeon	D8 D628	9,0	11,0
La Chapelle Montligeon	VO D8 D291 D290	3,0	14,0
Autheuil	D5	15,0	29,0
Tourouvre	VO	2,0	31,0
Randonnai	D603	7,0	38,0
Bresolettes	D603 VO D251	4,0	42,0
Soligny la Trappe	D205 D273	11,0	53,0
Champs	D930	6,0	59,0
Mortagne au Perche		7,0	66,0

- Mortagne • Ville de charme
  - Musée « Mémorial Alain »
- Loisail
  - Église St Martin XVII\*
- La Chapelle Montligeon
  - Basilique Notre-Dame de Montligeon
- Autheuil
  - Église Notre-Dame XII\* (joyau de l'art roman)
- Tourouvre
  - Musées de l'émigration française et des commerces et des marques
- Soligny la Trappe
  - Abbaye et magasin Notre-Dame de la Trappe

# MORTAGNE-AU-PERCHE [2]

Circuit **35**

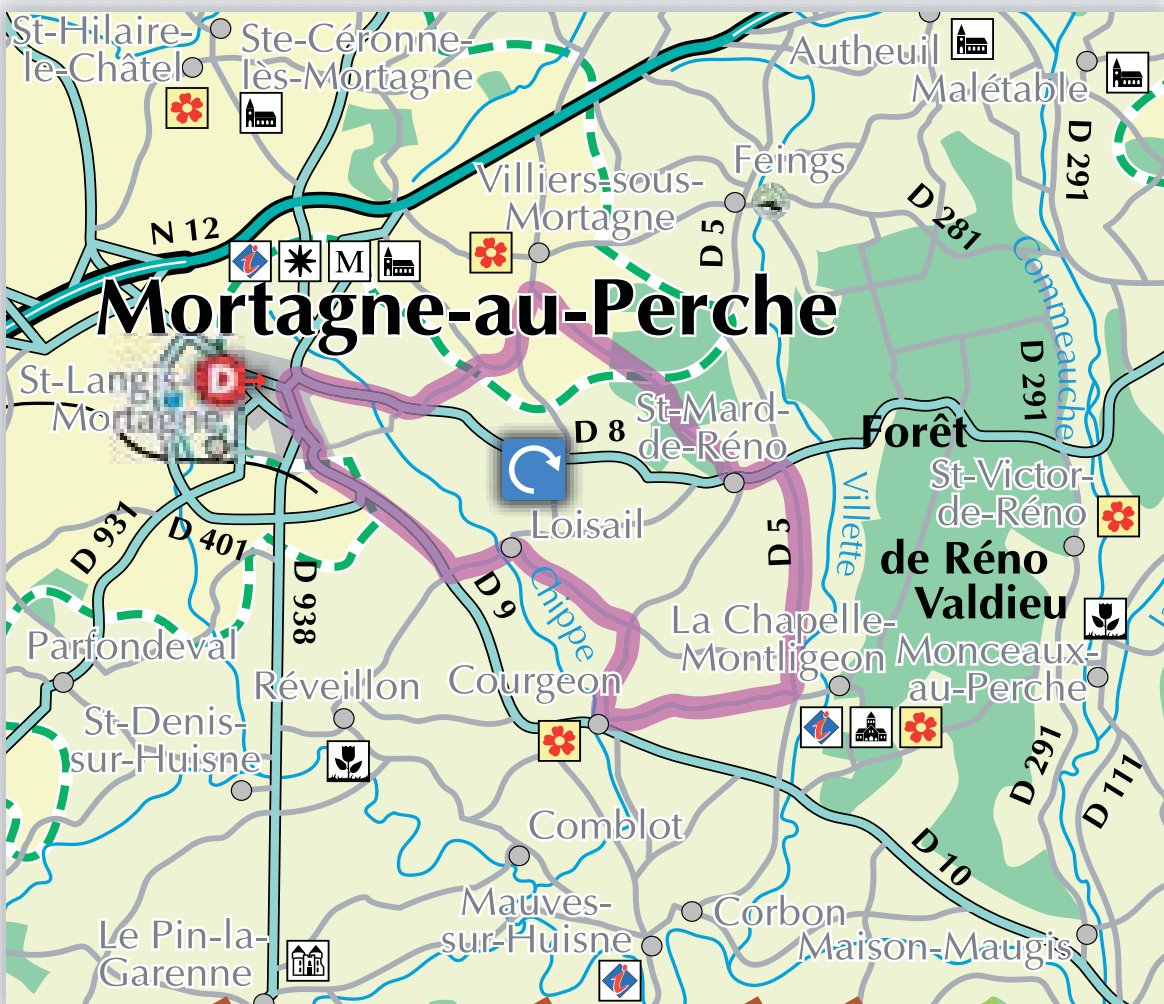
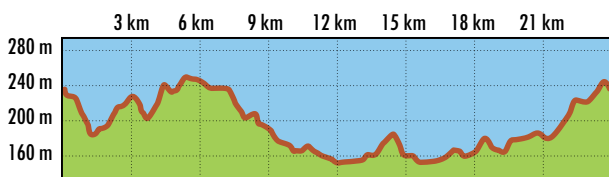


**D** Départ : de l'église, rejoindre et descendre la rue des Quinze Fusillés puis la D. 8 en direction de Longny-au-Perche

▲ Alt. Maxi : 249 m

▲ Alt. Mini : 153 m

Dénivelé positif : 317 m



Itinéraire

Routes

Km partiel

Km total

À voir en chemin

Itinéraire	Routes	Km partiel	Km total
Mortagne au Perche	D8	0,0	0,0
Loisé	D8 D282 VO	1,5	1,5
St Mard de Réno	D8 D5	7,1	8,6
La Chapelle Montligeon	D628	4,3	12,9
Courgeon	VO	2,7	15,6
Loisail	D272 D9	3,5	19,1
Mortagne au Perche		4,9	24,0

Mortagne • Ville de charme

■ Musée « Memorial Alain »

La Chapelle Montligeon

■ Basilique Notre-Dame de Montligeon

Loisail

■ Église St Martin XVII<sup>e</sup>

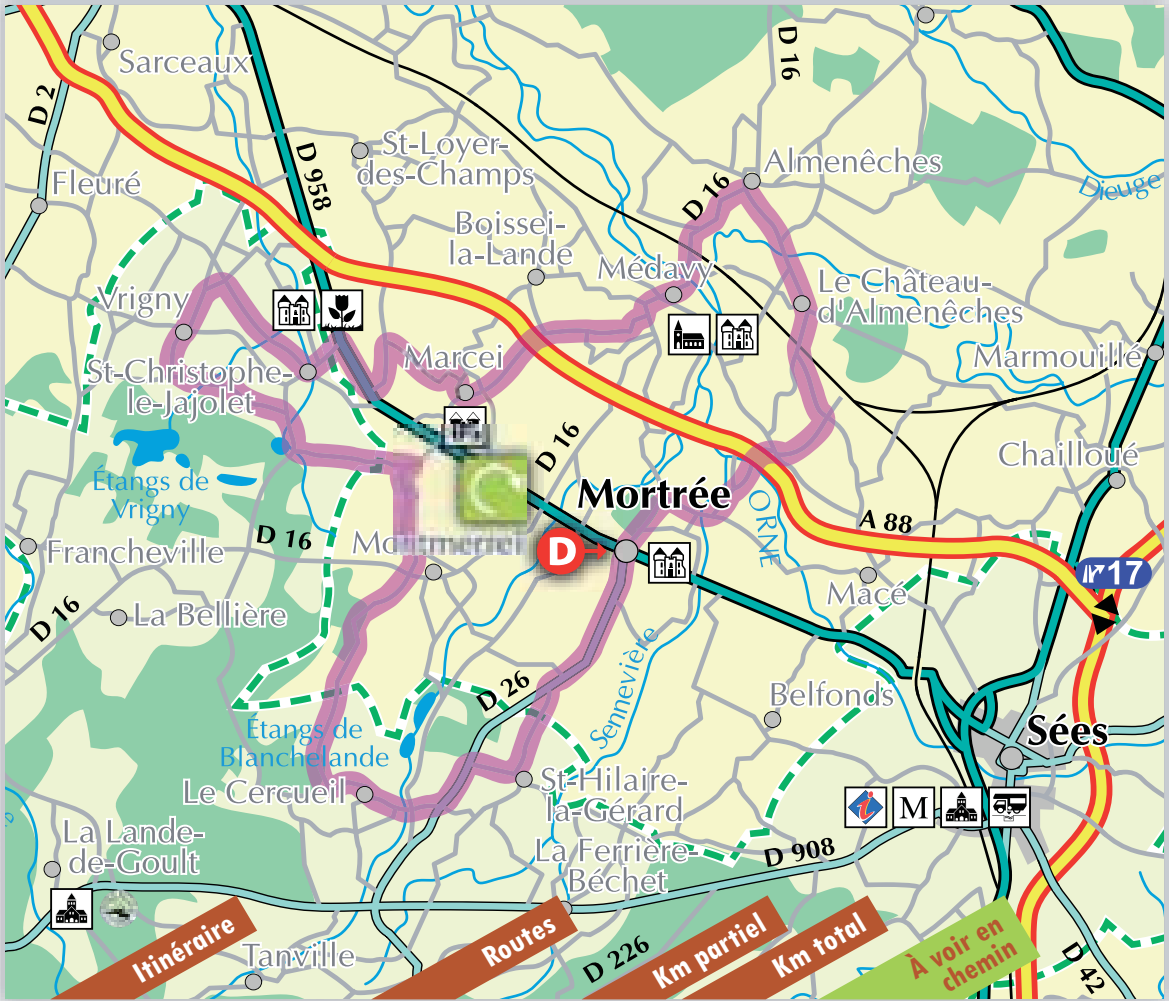
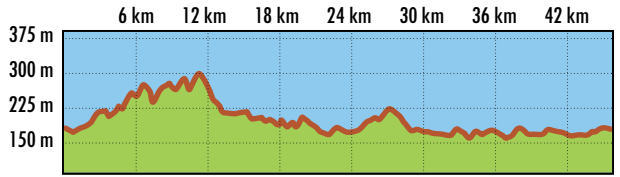
# MORTRÉE

Circuit **36**



**D** Départ : de l'église, prendre en face la D. 958 en direction d'Alençon puis la D. 26 à droite

- Alt. Maxi : 299 m
- Alt. Mini : 159 m
- Dénivelé positif : 531 m



Mortrée	D26		0,0
Méhéran	D26 D749	2,0	2,0
St Hilaire le Gérard	D746 D26 D559	3,0	5,0
Le Cercueil	VO D750	3,2	8,2
Montmerrei	D222	5,1	13,3
Vieux Bourg	D745 D752	2,6	15,9
Château de Sassy	D752 VO	1,5	17,4
La Cour du Bois	VO	2,6	20,0
Vrigny	D757 D219	2,2	22,2
St Christophe le Jajolet	D219 D958 D752 VO	1,8	24,0
Marcei	D219	5,0	29,0
Médavy	D26	4,0	33,0
Almenêches	D238	3,0	36,0
Surdon	D206	4,6	40,6
Château d' Ô	D26	4,1	44,7
Mortrée		1,0	45,7

Sassy

Château et jardin de Sassy XVIII<sup>e</sup>

Médavy

Château de Médavy XVIII<sup>e</sup>

Almenêches

Ancienne abbatale  
S<sup>te</sup>-Opportune

Mortrée

Château d'Ô XV<sup>e</sup> - XVII<sup>e</sup>

# PUTANGES [1]

Circuit **37**



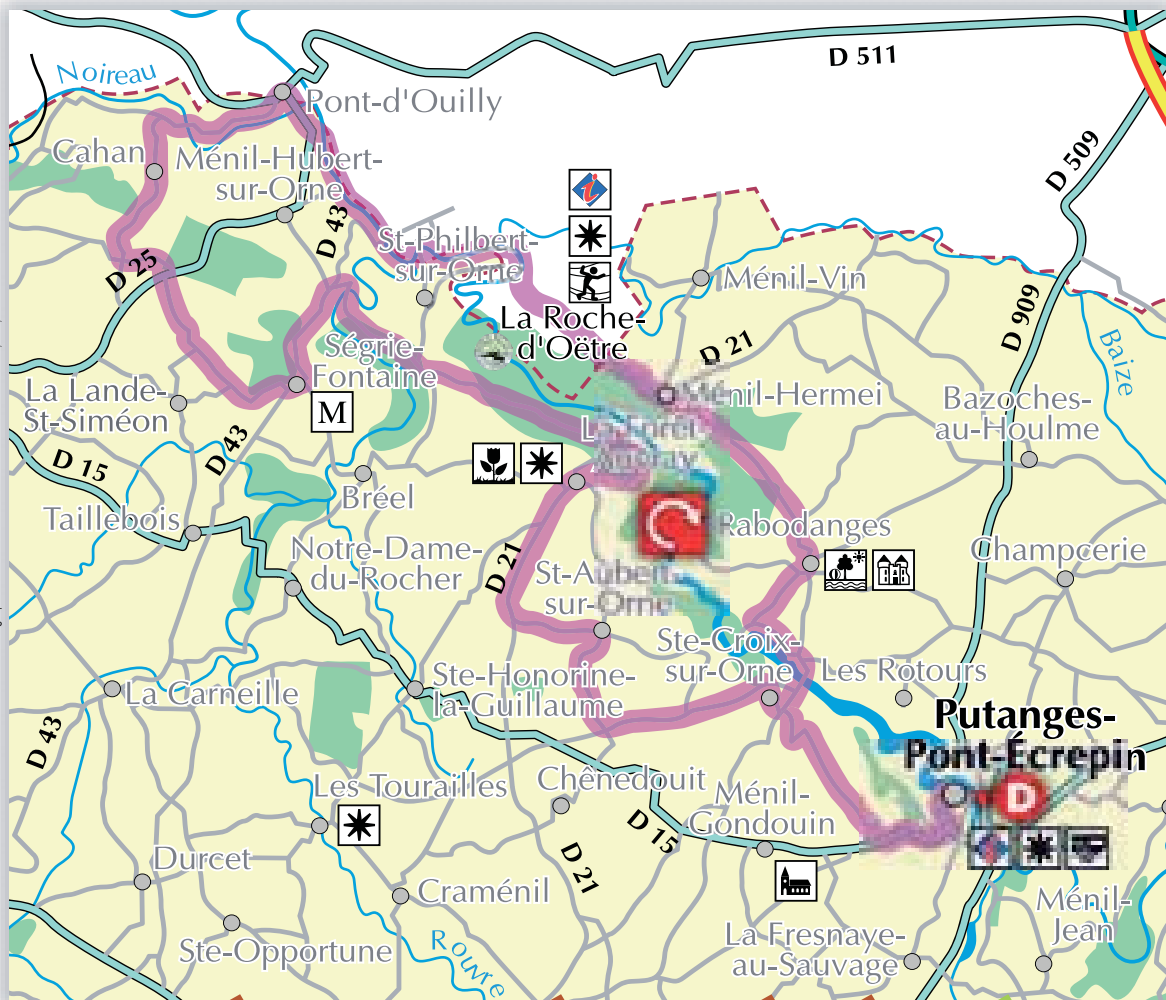
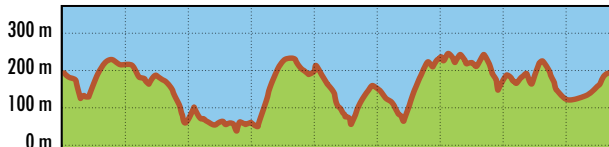
**D** Départ : place centrale, prendre la D. 909 en direction de Fromental puis la D. 15 à droite

▲ Alt. Maxi : 246 m

▲ Alt. Mini : 44 m

Dénivelé positif : 1 163 m

7 km 14 km 21 km 28 km 35 km 42 km 49 km 56 km



Itinéraire

Routes

Km partiel

Km total

À voir en chemin

Itinéraire	Routes	Km partiel	Km total
Putanges Pont Ecrepin	D 909 D15 D872	0,0	0,0
Ste Croix sur Orne	D121	5,7	5,7
Rabodanges	D239	3,3	9,0
Ménéil Hermei	D239 D128 D245	4,6	13,6
Le Mesnil Villement	VO D18 D167	5,4	19,0
Pont d' Ouilly	D1 D511 VO	4,9	23,9
Cahan	VO D224	4,1	28,0
Ségrie Fontaine	D43 D301	6,5	34,5
Rouvrou		1,7	36,2
Roche d'Oëtre	D301 D21	4,8	39,3
La Forêt Auvray	D21 D 879	6,1	45,4
St Aubert sur Orne	D878 D249	4,3	49,7
Ste Croix sur Orne	D872	5,4	55,1
Putanges Pont Ecrepin	D15 D909	5,9	61,0

Putanges Pont Ecrepin

■ Églises, manoir privé du vieux Putanges et le long de l'Orne des lavoirs

Ste Croix sur Orne

■ Lac de Rabodanges  
■ Manoir de la Cour du XV et XVII<sup>e</sup>

Rabodanges

■ Château XVII<sup>e</sup>

Cahan

■ Usine des bottes « Le Chameau »

Roche d'Oëtre

■ Abrupt de 118 m, Espace muséographique

La Forêt Auvray

■ Anciennes halles du XVIII<sup>e</sup>

St Aubert sur Orne

■ Gorges sauvage et pittoresques

# PUTANGES [2]

Circuit **38**

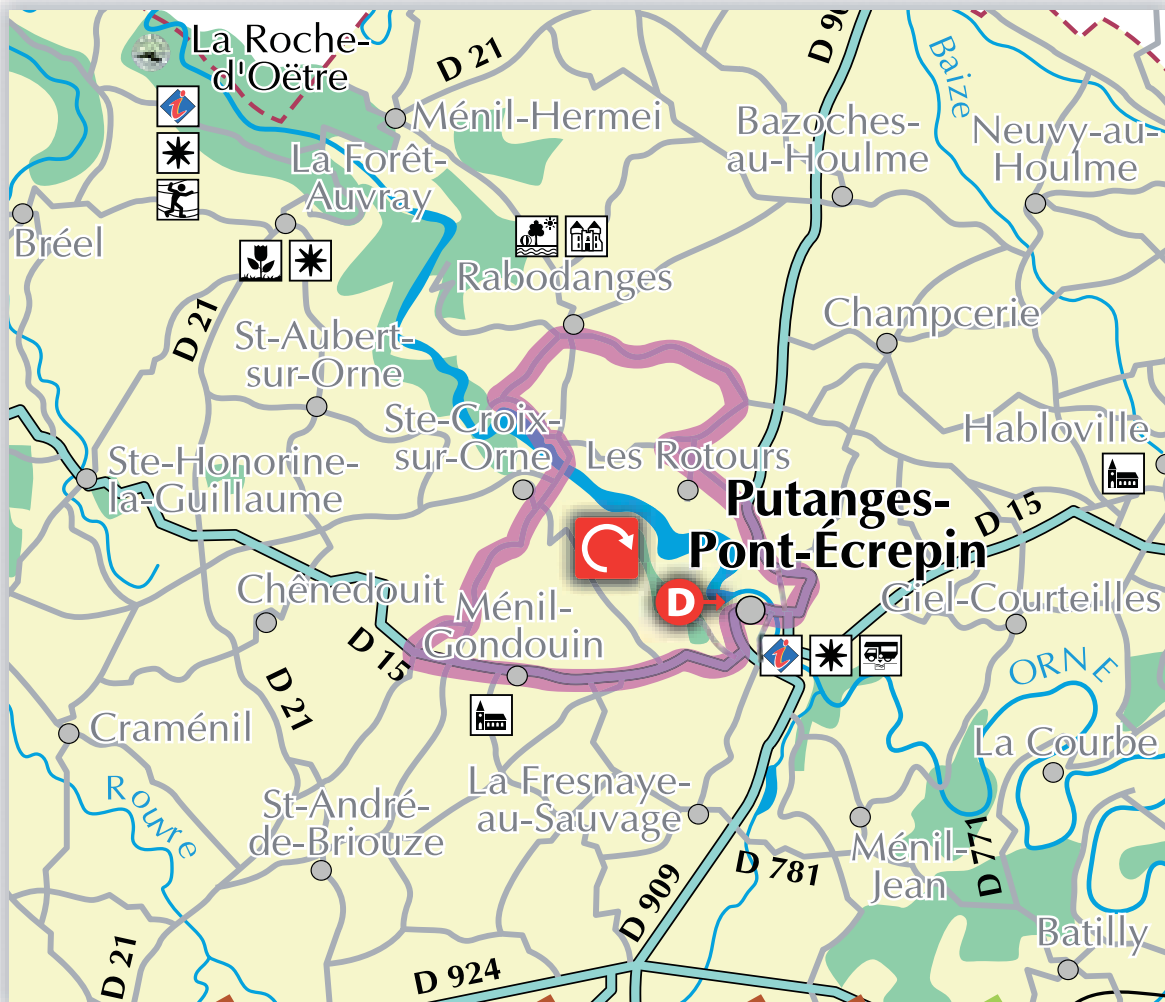



**D** Départ : place centrale, prendre la D. 909 en direction de Fromental puis la D. 15 à droite

▲ Alt. Maxi : 244 m

▲ Alt. Mini : 122 m

Dénivelé positif : 370 m



Extrait de la Cartographie ACTUA 2010 N° 13417 Autorisation N° 83-61/PM/03-11

Itinéraire	Routes	Km partiel	Km total	À voir en chemin
Putanges Pont Ecrepin	D909 D15	0,0	0,0	Putanges Pont Ecrepin ■ Églises, manoir privé du vieux Putanges et le long de l'Orne des lavoirs
Ménil Gondouin	D15 D121	4,3	4,3	Ménil Gondouin ■ Église vivante et parlante XIX <sup>e</sup> , ornée par l'Abbée Paysant, unique en son genre
Ste Croix sur Orne	D121	5,5	9,8	Ste Croix sur Orne ■ Lac de Rabodanges ■ Manoir de la Cour du XV et XVII <sup>e</sup>
Rabodanges	D239 VO	3,0	12,8	Rabodanges ■ Château XVII <sup>e</sup>
La Croix Gautier	VO D872 D876			
Putanges Pont Ecrepin	D909	7,2	20,0	

# SÉES

Circuit **39**

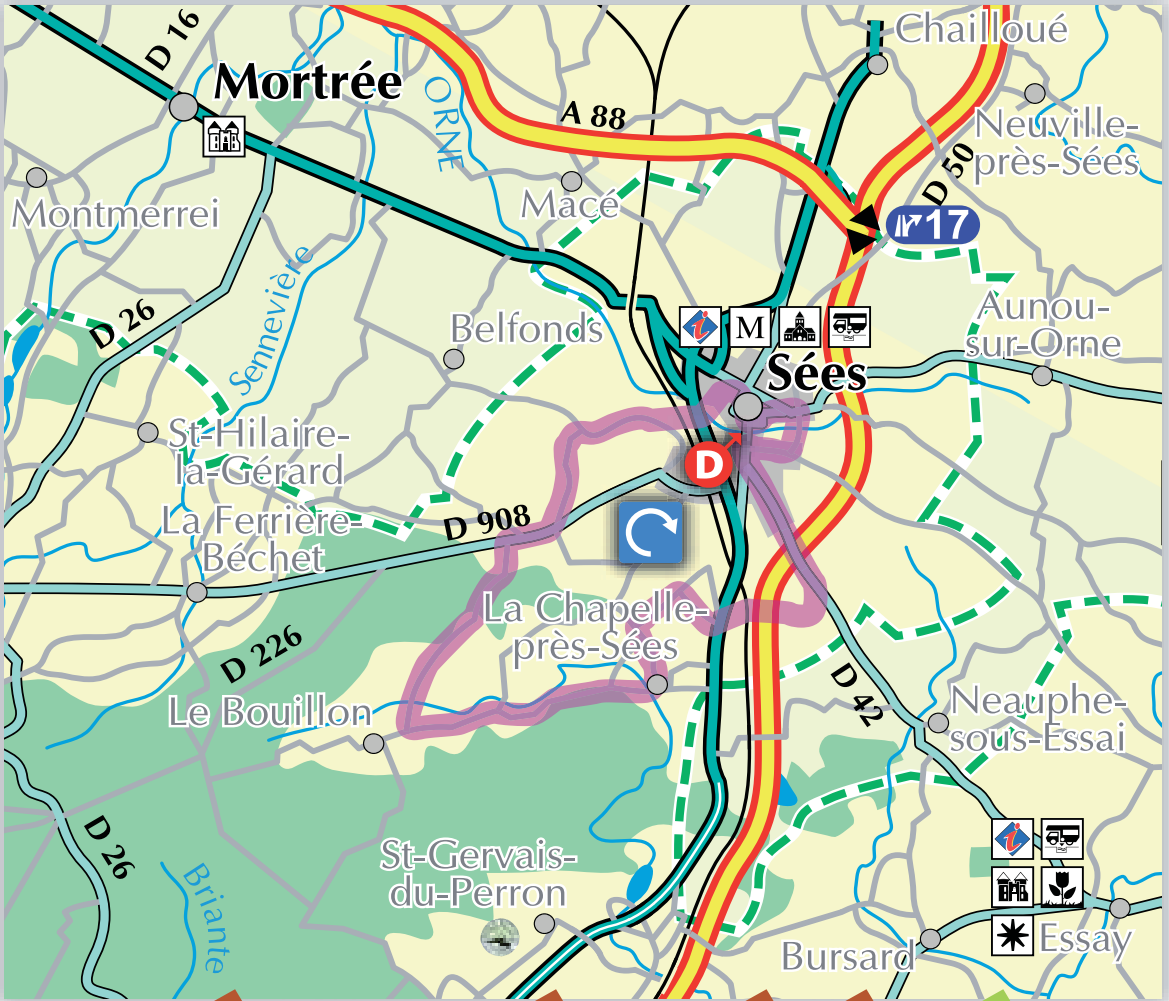
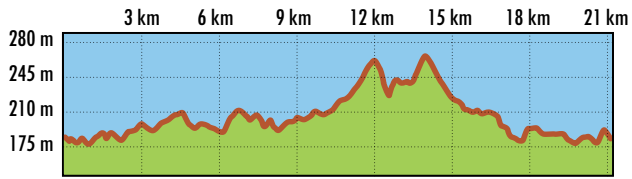


**D** Départ : de la cathédrale, prendre la D50E en direction de Rouen puis la D. 3 à droite

▲ Alt. Maxi : 267 m

▲ Alt. Mini : 179 m

Dénivelé positif : 264 m



**Itinéraire**

**Routes**

**Km partiel**

**Km total**

**À voir en chemin**

Sées	D50E D3 D42 VO		0,0
La Chapelle près Sées	D741 VO	8,0	8,0
Les Choux	VO	7,4	15,4
St Laurent	D302	2,9	18,3
Sées		2,8	21,1

- Sées • Ville de charme**
- Cathédrale XIII<sup>e</sup> (spectacles nocturnes à l'intérieur)
  - Basilique de l'Immaculée Conception (style néogothique)
  - Musée départemental d'Art Religieux

# VIMOUTIERS [1]

Circuit **40**

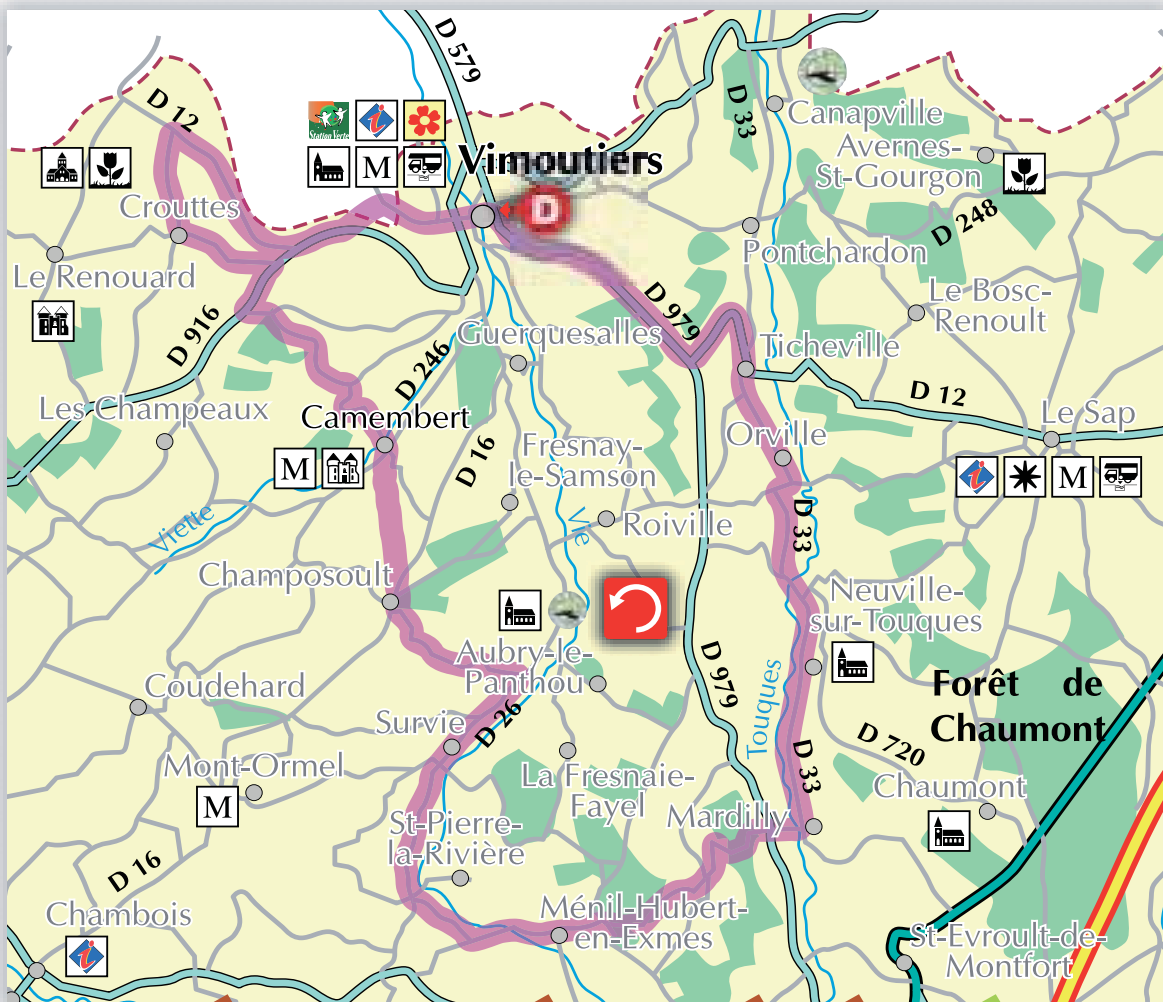
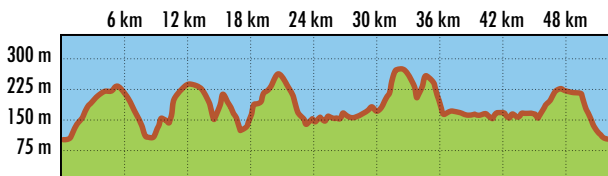


**D** Départ : place de l'hôtel de ville, prendre la rue du 14 juin 1944 puis en face la rue Eugène Laniel (Poste)

▲ Alt. Maxi : 278 m

▲ Alt. Mini : 198 m

Dénivelé positif : 951 m



Itinéraire

Routes

Km partiel

Km total

À voir en chemin

Vimoutiers	D916 D12 VO	0,00	0,0
Crouttes	VO	8,00	8,0
La Vallée d' Orval	VO	5,00	13,0
Camembert	VO D246 VO	2,00	15,0
Champosoult	VO	3,00	18,0
La Bruyère Fresnay	VO D26	2,00	20,0
Survie	D26	4,00	24,0
La Clergerie	D13 D299	4,00	28,0
Menil Hubert en Exmes	D299	3,00	31,0
Mardilly	D33	6,00	37,0
Orville	D33	7,00	44,0
Ticheville	D12 D979	2,00	46,0
Vimoutiers		6,00	52,0

Vimoutiers

■ Musée du Camembert

Crouttes

■ Les jardins du Prieuré St-Michel XIII<sup>e</sup> - XVIII<sup>e</sup>

Camembert

■ La maison du Camembert, Manoir de Beaumoncel XVIII<sup>e</sup>

# VIMOUTIERS [2]

Circuit **41**



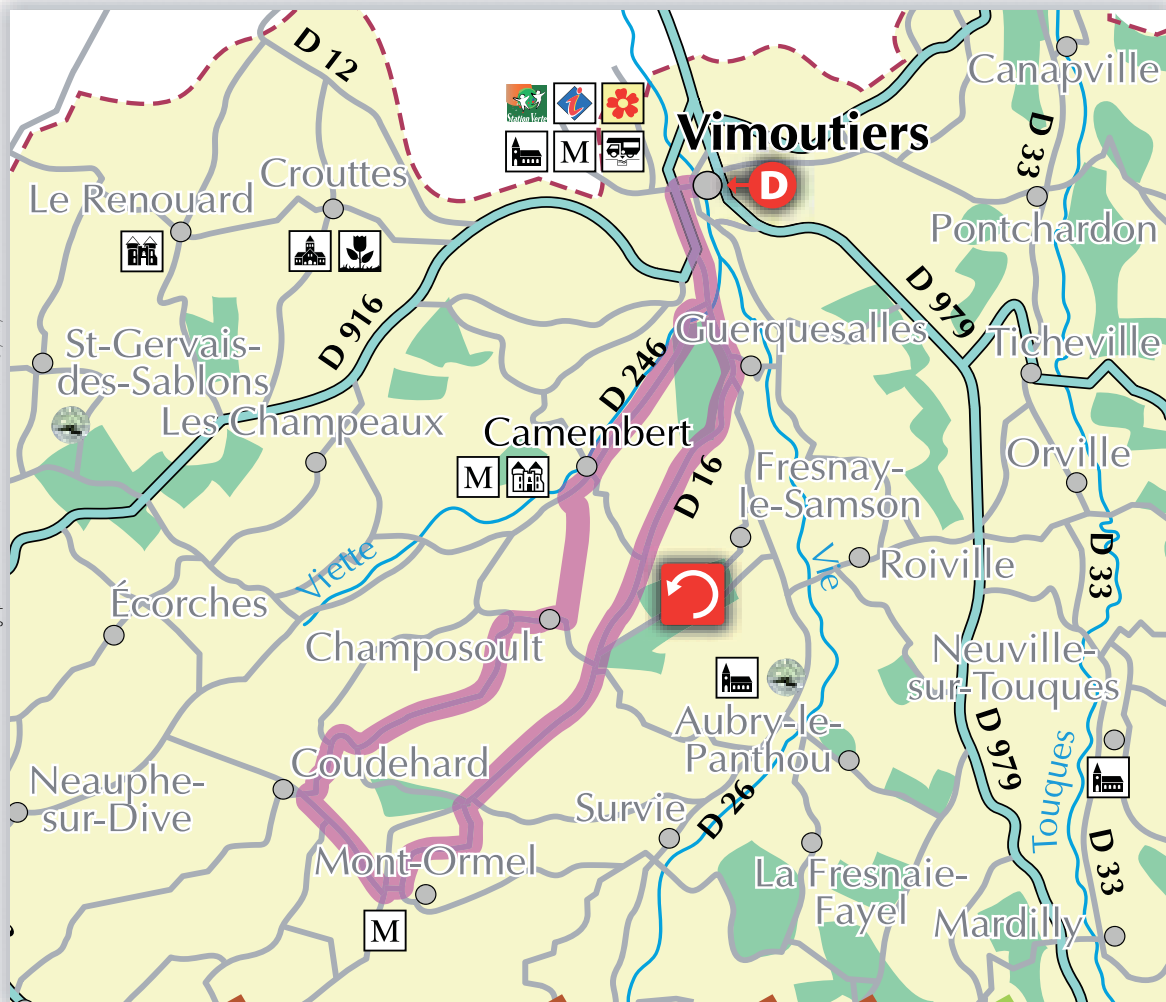
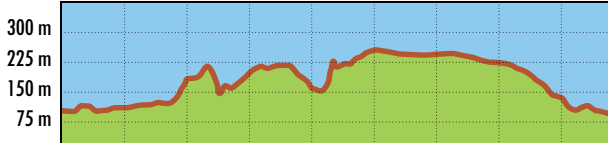
**D** Départ : place de l'hôtel de ville, prendre la rue du 14 juin 1944 puis à gauche la D. 916

▲ Alt. Maxi : 258 m

▲ Alt. Mini : 103 m

Dénivelé positif : 399 m

3 km 6 km 9 km 12 km 15 km 18 km 21 km 24 km



Itinéraire

Routes

Km partiel

Km total

À voir en chemin

Itinéraire	Routes	Km partiel	Km total
Vimoutiers	D916 D16	0,0	
Camembert	D246 VO	4,3	4,3
Sur la D246 au niveau de Camembert, prendre le premier chemin à gauche après la dernière maison			
Champosoult	VO	2,7	7,0
	D242 D710 D16		
Mont-Ormel	Mairie	7,0	14,0
La Bruyère-Fresnay	D16	4,8	18,8
Querquesalles	D16	5,2	24,0
Vimoutiers		2,5	26,5

Vimoutiers

Musée du Camembert

Camembert

La maison du Camembert, Manoir de Beaumoncel XVIII<sup>e</sup>

Mont-Ormel

Mémorial de la Poche de Falaise/Chambois





# Voie verte

## Flers > Domfront vers le Mont-Saint-Michel

### De La Selle-la-Forge à Pontaubault en passant par Domfront

Un parcours presque continu de 85 km de la périphérie de Flers à la baie du Mont-Saint-Michel pour découvrir le paysage bocager, le patrimoine minier en activité du 16<sup>e</sup> s. à 1970, la cité médiévale de Domfront, la vallée de la Varenne.



Extrait de la Cartographie ACTUA 2010 N° 13417 Autorisation N° 53-61/JPM/03-11

#### Parkings

- 1 La Selle-la-Forge « Fumeçon » • Km 0**  
De Flers, prendre la D.18 en direction d'Alençon, à la sortie de La Selle-la-Forge et après le rond-point, prendre la 1<sup>ère</sup> à droite pour rejoindre le départ de la voie à « Fumeçon ».
- 2 Messei • Km 2**  
Depuis la D.18 en direction de Flers, prendre à gauche vers Le Chatellier/ La Chapelle-aux-Moines par la D.43 pour rejoindre la voie.
- 3 Le Chatellier • Km 7**  
Dans le bourg, prendre la D.225 en direction de Banvou pour rejoindre la voie.
- 4 Saint-Bomer-les-Forges • Km 9,5**  
Depuis la D.962 en direction de Flers « Les Forges », prendre la direction de Banvou pour retrouver la voie.
- 5 Saint-Bomer-les-Forges • Km 11**  
Depuis la D.962 en direction de Flers, prendre à gauche vers le Pont de Caen pour retrouver la voie après le virage, se garer le long de la voie.
- 6 La Haute-Chapelle • Km 20,5**  
Depuis la D.976 en direction du Mont-Saint-Michel, après la sortie de Domfront, à proximité de la brocante.
- 7 Saint-Roch-sur-Egrenne • Km 29,5**  
Depuis la D.976 en direction du Mont-Saint-Michel, après la sortie de Saint-Mars-d'Egrenne, prendre à droite la D.188 pour rejoindre la voie.

#### À voir en chemin

- Flers**
- Château XVI<sup>e</sup> - XVIII<sup>e</sup>, musée : remarquables fonds Beaux-Arts et Arts décoratifs
- Domfront**
- Ville de charme - Cité médiévale, salle d'exposition - Musée « Charles Léandre » - Église Notre-Dame-Sur-l'Eau XI<sup>e</sup> - XII<sup>e</sup>
- Forges-de-Varenne**
- Parc des Forges et chapelle XVI<sup>e</sup> Les forges et musées ornaux racontent l'épopée locale du fer du Moyen-Âge à aujourd'hui. Les Forges de Varenne vous feront parcourir un dispositif complet de l'ancienne métallurgie au bois du XVI<sup>e</sup>. Pour tout savoir de l'histoire du fer, le Musée de Dompierre propose un panorama de l'histoire du fer (02 33 38 03 25).
- Pour en savoir plus : [www.lesavoirettelefer.fr](http://www.lesavoirettelefer.fr)

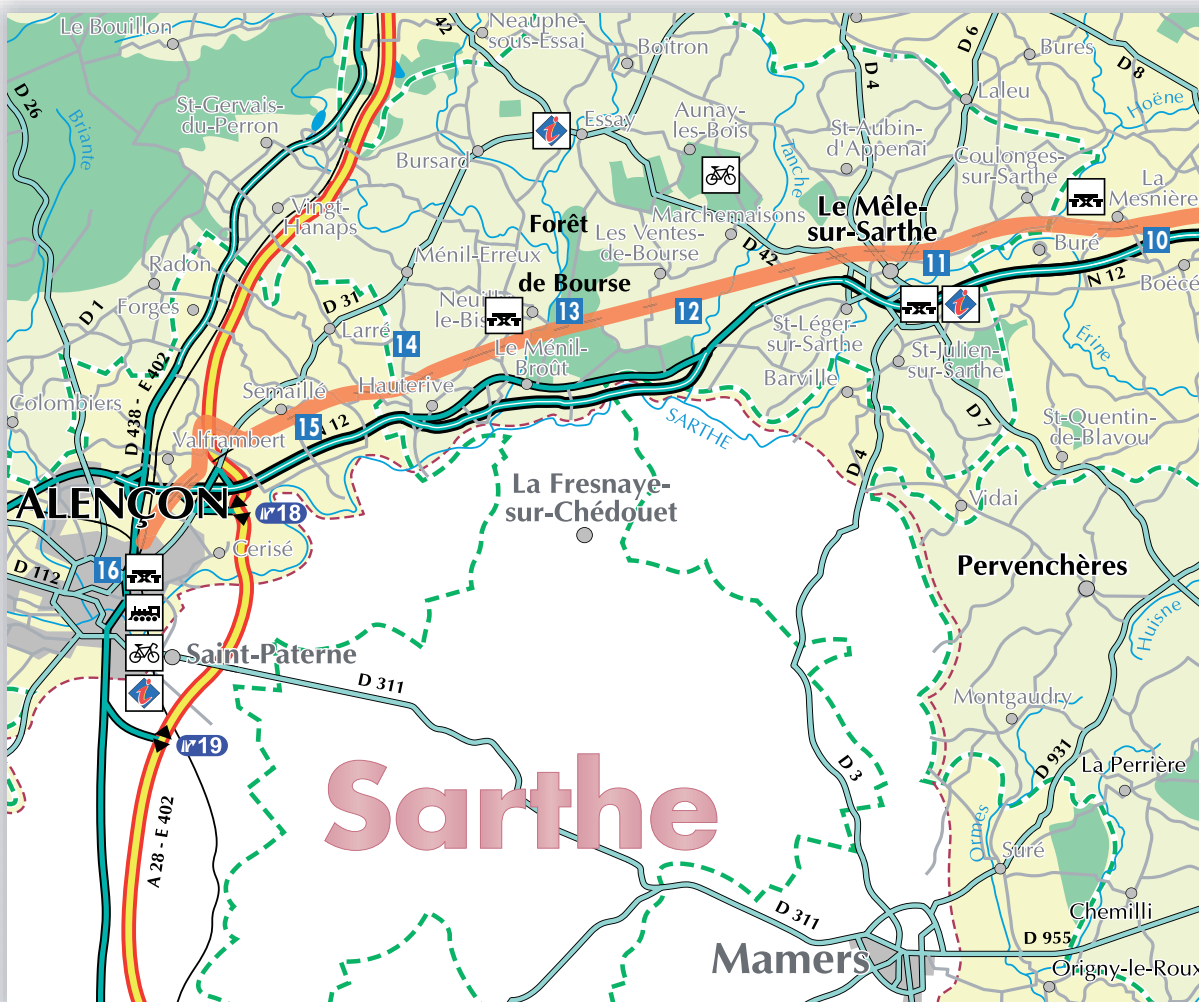


# Voie verte

Perche > Pays d'Alençon  
vers le Mont Saint-Michel

## De Condé-sur-Huisne à Alençon

Itinéraire de 65,5 km ouvert à la randonnée pédestre, VTC-VTT et randonnée équestre (sur certaines portions).



### Parkings

#### 1 Condé-sur-Huisne • Km 0

De Condé-sur-Huisne, prendre la direction de Rémalard (D.10), traverser les voies de chemin de fer, le parking se situe à droite à côté de la gare.

#### 2 Dorceau • Km 6

Prendre et suivre la rue de l'église (C.6), le parking se situe sur le bord de l'Huisne après le pont. Accès à la voie : en sortant du parking, emprunter la route à gauche pour rejoindre la voie.

#### 3 Bellou-sur-Huisne • Km 9,1

Derrière l'église.

#### 4 Boissy-Maugis • Km 13,3

Après l'église suivre la route qui descend (D.111) pour rejoindre la voie au niveau de l'ancienne gare.

#### 5 Corbon • Km 20,2

Sur la D.5 à côté de l'aire de pique-nique dans le centre bourg.

#### 6 Mauves > Ancienne gare de Mauves/Corbon • Km 21

A Mauves, prendre la direction de Mortagne par la D.9 pour rejoindre la voie au niveau de l'ancienne gare.

#### 7 Mortagne-au-Perche • Km 28

A Mortagne, prendre la direction de Rémalard/La Chapelle-M. par la rue de Chartrage D.9 puis à droite avant le rond-point « Le Tuilot » (suivre les panneaux « Parking voie verte »).

#### 8 Saint-Langis-les-Mortagne • Km 29,5

A côté de la salle polyvalente.

#### 9 Courgeoût • Km 34

De Mortagne, prendre la direction d'Alençon par la D.912 puis après avoir coupé la voie au niveau du château « Les Carreaux », tourner à droite vers « Courtoulin ». Le parking se situe après le pont à gauche.

#### 10 La Mesnière • Km 38,3

A côté de l'église. Accès à la voie : en sortant du parking, emprunter à gauche la D.509 en direction de Boëcé pour rejoindre la voie.

#### 11 Le Mêle / Coulange-sur-Sarthe • Km 44

Au Mêle, prendre la direction de Courtomer puis la première à droite (suivre les panneaux « Parking voie verte »).

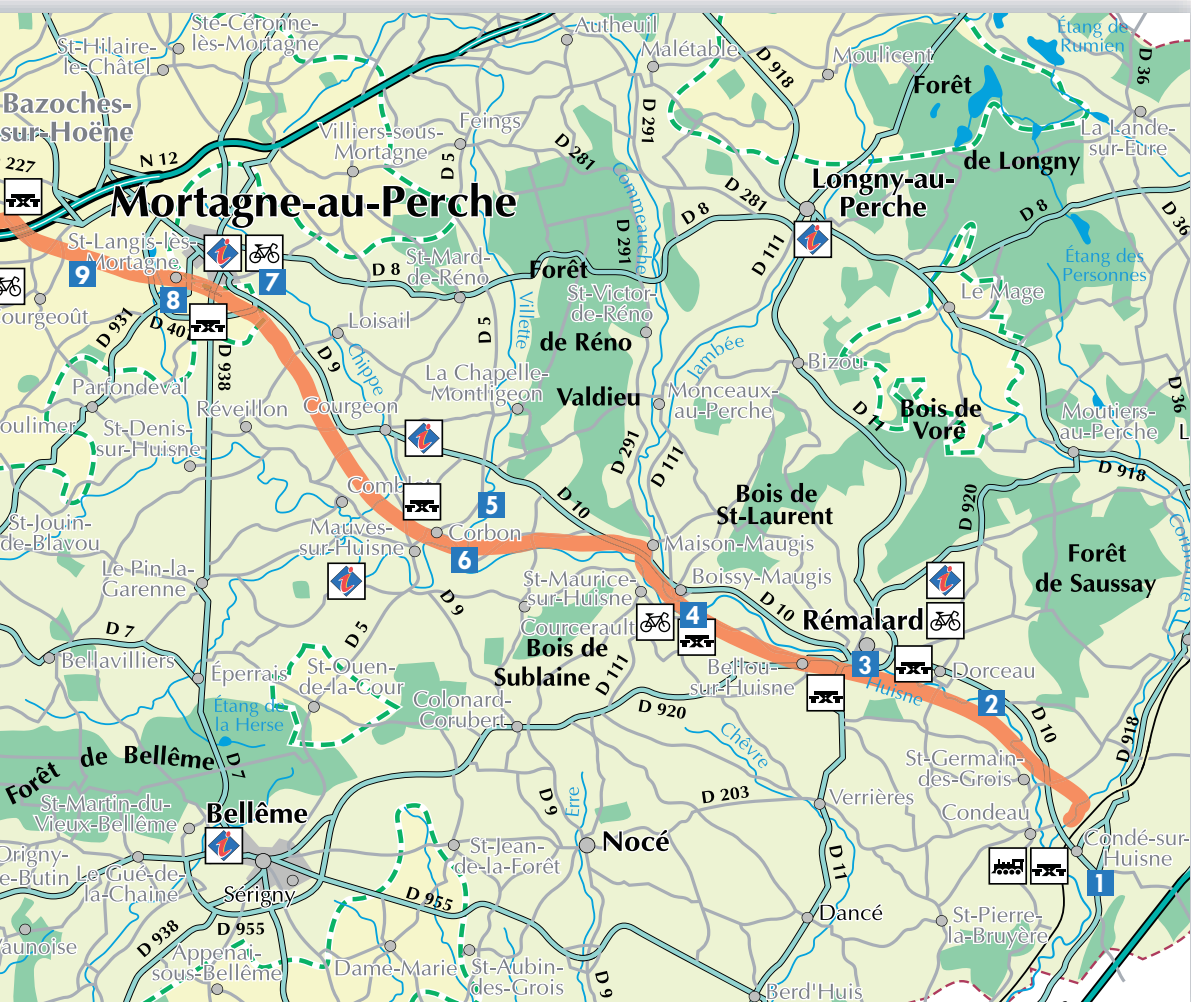
#### 12 Les Ventes-de-Bourses • Km 49

De la mairie/salle des fêtes. Accès à la voie : prendre et suivre la route en direction d'Alençon/La Vente-Chevallier.

#### 13 Neuilly-le-Bisson • Km 52,2

A côté de la mairie. Accès à la voie : suivre la D. 506 par la droite, au carrefour tourner à droite pour rejoindre la voie au niveau de l'ancienne gare.

Au fil des vallées de l'Huisne et de la Sarthe, découvrez les manoirs du Perche, la base de loisirs du Mêle-sur-Sarthe, la forêt de Bourse, la ville d'Alençon, cité de Sainte Thérèse et de la dentelle.



Extrait de la Cartographie ACTUA 2010 N° 13417 Autorisation N° 53-61/JPM/03-11

### À voir en chemin

#### 14 Hauterive • Km 56,5

Le long de l'église.  
Accès à la voie : descendre la route, au carrefour tourner à droite pour rejoindre la voie au niveau de l'ancienne gare.

#### 15 Semallé • Km 59,5

Place de la mairie à côté de l'église.  
Accès à la voie : suivre la route qui longe l'église.

#### 16 Alençon • Km 65,5

Place du Général de Gaulle, prendre l'avenue de Quakenbruck, le parking se situe à gauche au niveau du théâtre/skateparc.  
Accès à la voie : le départ se situe juste-après le pont à gauche.

#### Alençon

■ Ville de charme. Musée des Beaux-Arts et de la Dentelle (dentelle inscrite au Patrimoine culturel immatériel de l'UNESCO).

Maison Famille Martin, Maison natale de Sainte-Thérèse  
Basilique Notre-Dame (nef XVe).

#### Forêt de Bourse

■ Un réseau de mares et zones humides tout particulier vous permettra de partir à la découverte d'une faune et d'une flore insoupçonnées.

#### Le Mêle-sur-Sarthe

■ Plan d'eau de 16 ha : voile, planche à voile, baignade surveillée (juillet - août), pédalos, pêche, mini-golf, jeux, aire de pique-nique...

#### Mortagne-au-Perche

■ Ville de charme. Musée « Mémorial Alain »

#### Loisé

■ Eglise St Germain

#### Loisail

■ Eglise St Martin XVII<sup>e</sup>

■ Maison-Mauguis

■ Château (privée)

■ Boissy-Mauguis

■ Manoir de la Moussetière, logis

XVI<sup>e</sup> (privé)

■ Pont sur l'Huisne

Avec sa structure métallique rivetée à chaud ainsi que le fut la tour Eiffel. Ce pont est le témoin des techniques d'alors.

■ Manoir de la Vove

XVI<sup>e</sup> - XVII<sup>e</sup> s. - Gardienne de la vallée de l'Huisne, la Vove était l'une des plus importantes maisons fortes du Perche (privée).


■ Rémalard

Jardins de la Petite Rochelle

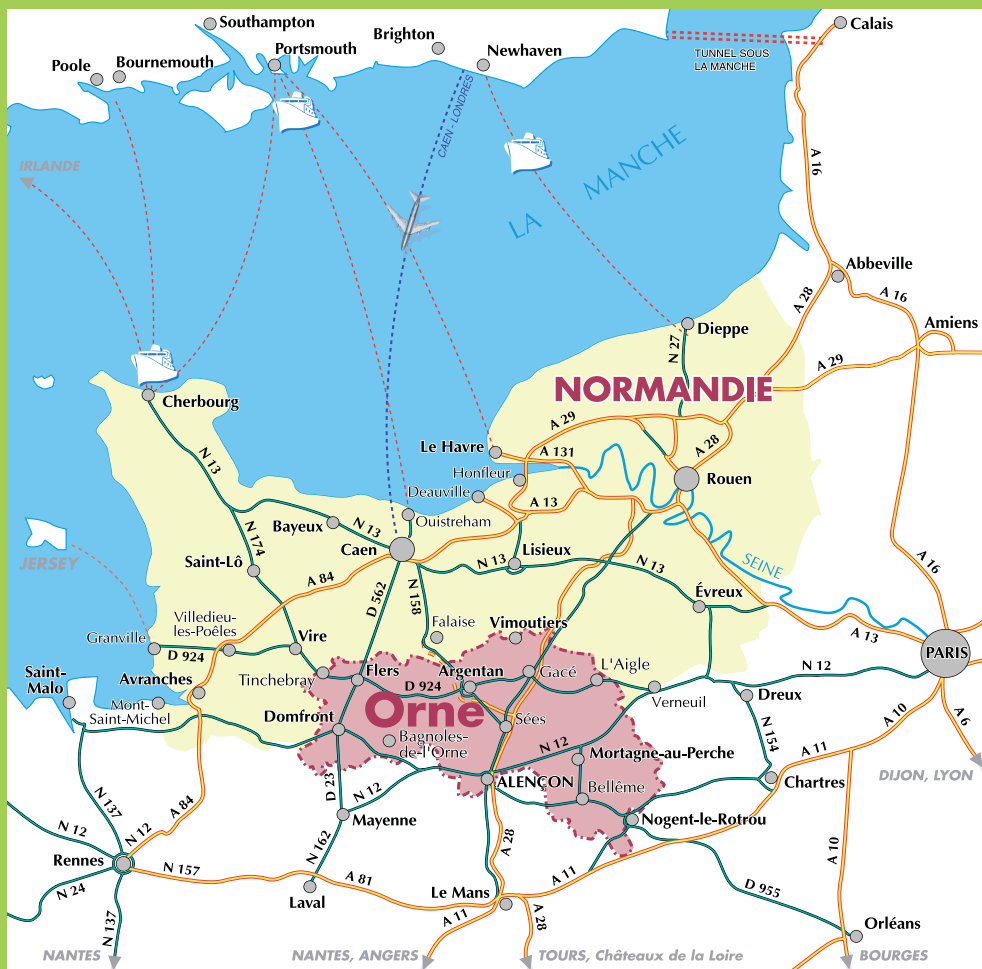
**Brochure :**  
Guide sensible  
de la voie verte  
Alençon - Condé-sur-Huisne

Pour en savoir plus :

■ <http://voievverte61.voila.net>



# L'Orne à vélo



## Comité Départemental du Tourisme de l'Orne

86 rue Saint-Blaise - B.P. 50 - 61002 Alençon Cedex

Tél. : 02 33 28 88 71 - Fax : 02 33 29 81 60

[info@ornetourisme.com](mailto:info@ornetourisme.com)

[www.ornetourisme.com](http://www.ornetourisme.com)

