

# DOUBS

●● LES BELLES RENCONTRES

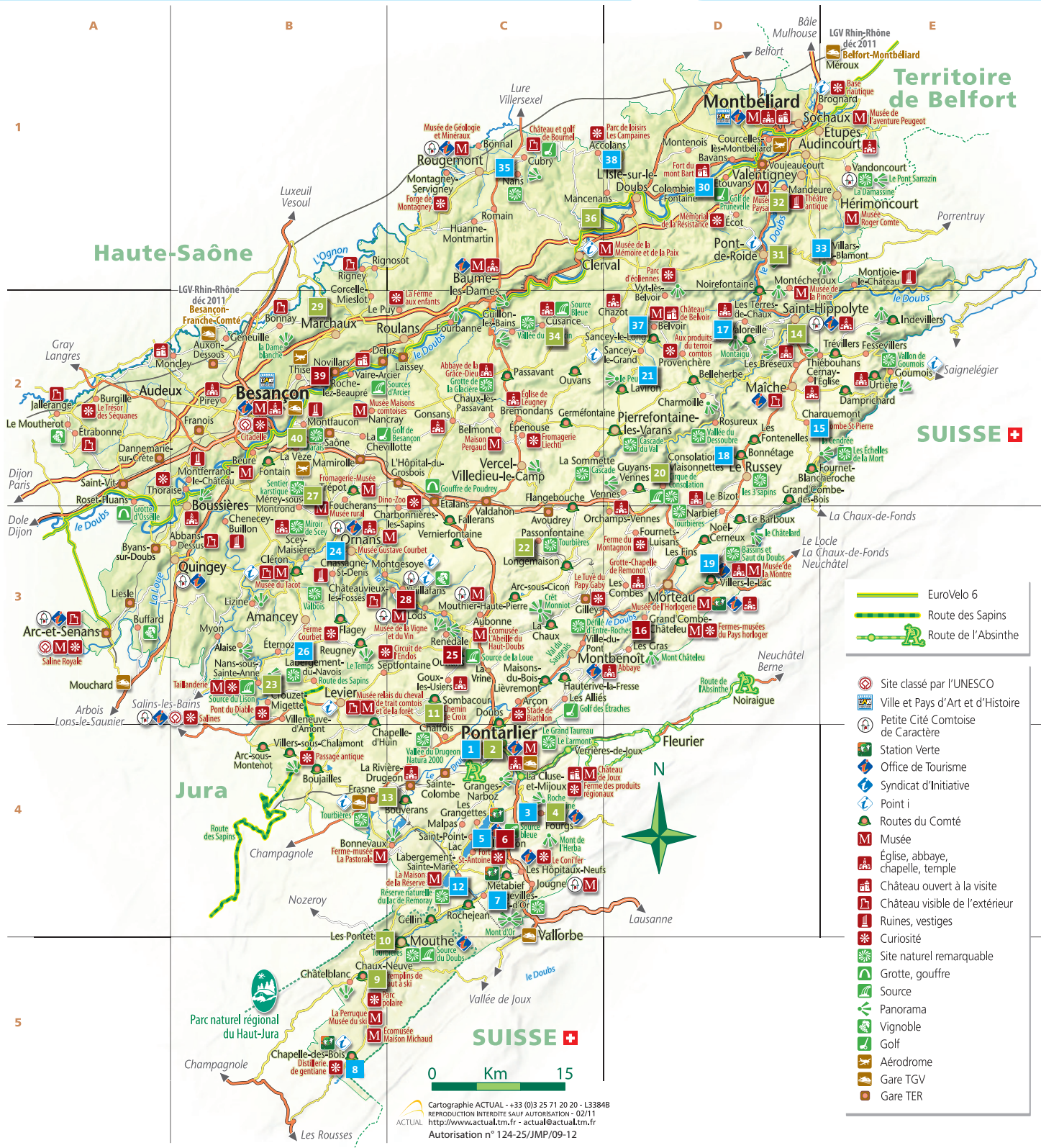
## DOUBS RANDO

SÉLECTION DE PARCOURS COUPS DE CŒUR



L'ORIGINALE  
FRANCHE-COMTE

une destination ▶ Montagnes du Jura



- EuroVelo 6
- Route des Sapins
- Route de l'Absinthe

- Site classé par l'UNESCO
- Ville et Pays d'Art et d'Histoire
- Petite Cité Comtoise de Caractère
- Station Verte
- Office de Tourisme
- Syndicat d'Initiative
- Point i
- Routes du Comté
- Musée
- Église, abbaye, chapelle, temple
- Château ouvert à la visite
- Ruines, vestiges
- Ciosité
- Site naturel remarquable
- Grotte, gouffre
- Source
- Panorama
- Vignoble
- Golf
- Aérodrome
- Gare TGV
- Gare TER

Cartographie ACTUAL - +33 (0)3 25 71 20 20 - L33848  
 REPRODUCTION INTERDITE SAUF AUTORISATION - 02/11  
<http://www.actual.tm.fr> - [actual@actual.tm.fr](mailto:actual@actual.tm.fr)  
 Autorisation n° 124-25/JMP/09-12

SENTIER MONTAGNARD DU GRAND TAUREAU	1	CIRCUIT DU VAL D'USIERS	11	CIRCUIT DU PEU ET DE LA GROTTE	21	CIRCUIT DU SENTIER DES ROCHES	31
LES MIROIRS	2	LE BELVÈDÈRE DES 2 LACS	12	LE TOUR DU BARCHET	22	MANDEURE	32
LE SENTIER DES BORNES	3	LES TOURBIÈRES	13	CIRCUIT DES SOURCES DU LISON	23	LA ROCHE JELLA	33
LA CHAPELLE MIJOUX	4	GROTTE DU CHÂTEAU DE LA ROCHE	14	CIRCUIT COURBET	24	CHAPELLE ST-ERMINFROID	34
LE SENTIER DU LAC	5	LES ÉCHELLES DE LA MORT	15	SOURCE DE LA LOUE	25	LES ROCHERS DE NANS	35
LA SOURCE BLEUE	6	LE MONT CHÂTELEU	16	CIRCUIT DU ROCHANON	26	PAR MONTÉS ET PAR VAUX	36
LE MONT D'OR ET SÈS ALPAGES	7	LES CRÊTES DU PAYS DU LOMONT	17	LE SENTIER KARSTIQUE	27	CHÂTEAU DE BELVOIR	37
SENTIER DES ROCHES CHAMPION ET BERNARD	8	BONNÉTAGE	18	CIRCUIT DES BELVÈDÈRES	28	LA MOTTE DE GRAMMONT	38
LE LERNIER	9	LE SAUT DU DOUBS CHÂTELARD	19	LES BELVÈDÈRES DU LISON	29	LES BELVÈDÈRES DE LA VALLÉE DU DOUBS	39
LA SOURCE DU DOUBS	10	LA RECLUÉE SAINTE CATHÉRINE	20	TOUR DU MONT BART	30	LE CHÂTEAU MÉDIÉVAL	40

# SENTIER MONTAGNARD DU GRAND TAUREAU

**DOUBS**  
LES BELLES RENCONTRES

**Difficulté : moyenne**

**POINT DE DÉPART DU CIRCUIT :** Commune de Pontarlier. N°1 derrière le camping du Larmont au pied de l'Arboretum. N°2 le Gounefay par la route du Larmont. Au départ du camping du Larmont à Pontarlier, suivre l'Arboretum et monter sur un sentier à travers forêts et pâturages. Suivre la Combe du creux puis monter sur la crête par le sentier de la Béchoularde pour rejoindre le sommet du Grand Taureau.

**GPS :** N 46°53.973' - E 006°22.519'

Toute l'information  
touristique  
en mobilité :



www.doubs.travel



**Au fil du parcours :** Arboretum et sentier thématique sur la montagne jurassienne (forêt, combes et pâturages, flore, faune et vie pastorale). Points de vue sur les crêtes du Jura plissé et sur la chaîne des Alpes. Table d'orientation au sommet du Grand Taureau (1323 m).



**À voir dans les environs :**

- Le château de Joux et son musée d'armes
- Ville et Musée de Pontarlier
- Théâtre forestier, les Dames des Entrepertes

## Thèmes abordés le long du parcours

- 1 Essences de l'étage montagnard
- 2 Chemins, sentiers, sentes, laies et layons
- 3 D'Ariarica à Pontarlier
- 4 Le Jura où l'on est partout et nulle part
- 5 De combe en crêt
- 6 Forêt naturelle, forêt cultivée
- 7 Là-haut sur la montagne... une zone d'estive
- 8 Ici, là-bas, ailleurs... : lecture de paysage
- 9 A l'écoute des hôtes de ces lieux
- 10 La frontière



Distance 14 kilomètres (A-R)  
Durée 6 heures 30  
Dénivelé 500 mètres

Cartographie IGN  
Top 25 N° 3425 OT  
Pontarlier

Ce circuit est entretenu et balisé  
par l'Union de la randonnée verte.  
Tél. 03 84 51 33 80  
www.union-randonnee-verte.fr

# LES MIROIRS

# DOUBS

LES BELLES RENCONTRES

**Difficulté : familiale**

**POINT DE DÉPART DU CIRCUIT :** Pontarlier, parking du Gounefay (départ des pistes de ski de fond et VTT) après le fort du Larmont supérieur.

**GPS :** N 46°54.006' - E 006°24.175'

Toute l'information  
touristique  
en mobilité :



[www.doubs.travel](http://www.doubs.travel)



**Au fil du parcours :** pelouse jurassienne avec sa flore spécifique (protégée, cueillette réglementée), sommet du grand Taureau (table orientation), crête, prés bois, pâturages, sentier montagnard (bornes d'interprétation).

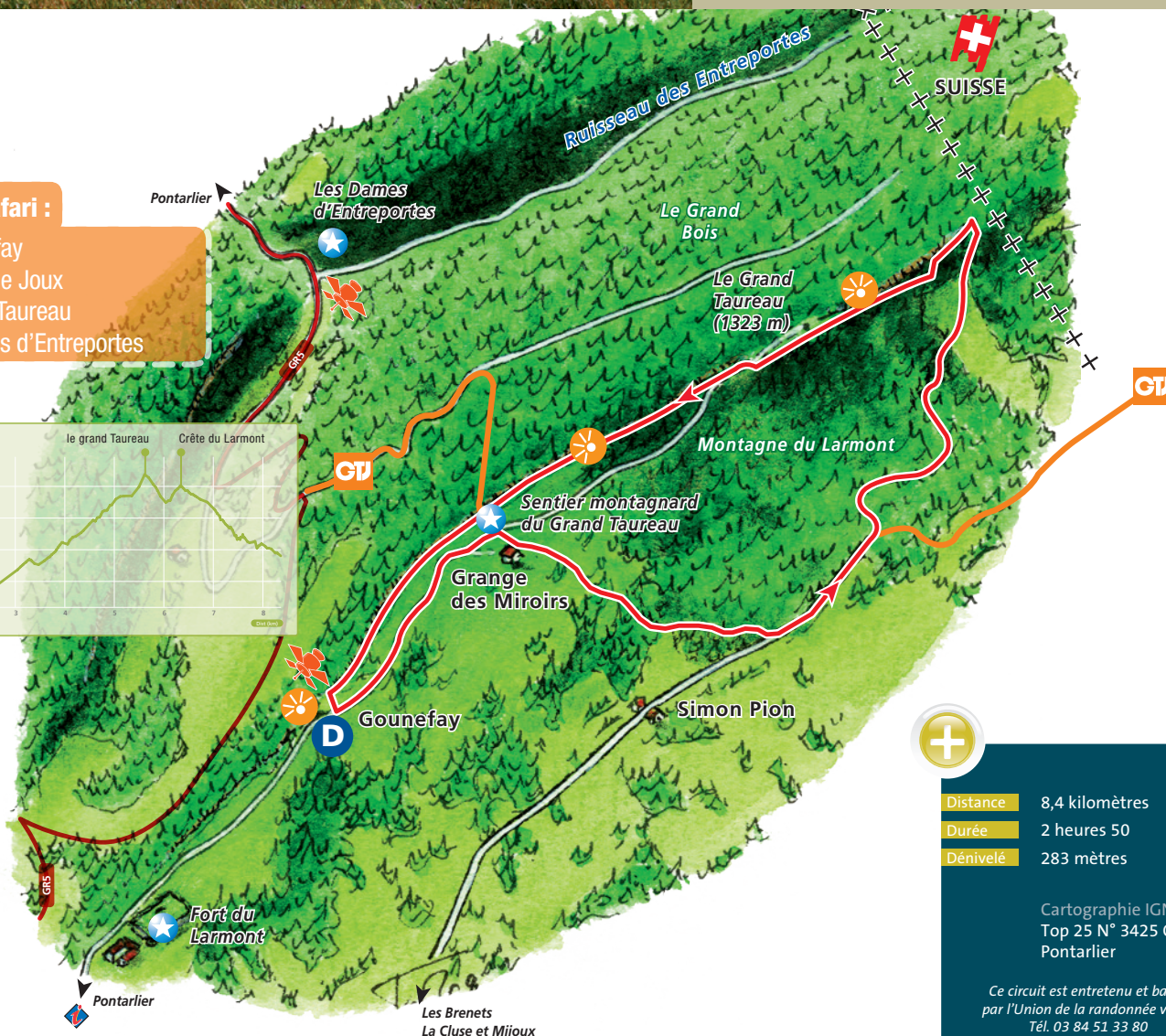
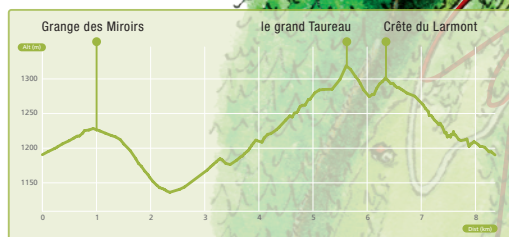


**À voir dans les environs :**

- Musée et ville de Pontarlier
- Ferme des produits régionaux à la Cluse et Mijoux
- Lacs Saint-Point et Remoray
- Château de Joux
- Réserve naturelle de Remoray et Maison de la Réserve

**Caches GPS Safari :**

Le Gounefay  
Château de Joux  
Le Grand Taureau  
Les Dames d'Entreportés



**Distance** 8,4 kilomètres  
**Durée** 2 heures 50  
**Dénivelé** 283 mètres

Cartographie IGN  
Top 25 N° 3425 OT  
Pontarlier

Ce circuit est entretenu et balisé  
par l'Union de la randonnée verte.  
Tél. 03 84 51 33 80  
[www.union-randonnee-verte.fr](http://www.union-randonnee-verte.fr)

# LE SENTIER DES BORNES

**DOUBS**  
LES BELLES RENCONTRES

**Difficulté : moyenne**

**POINT DE DÉPART DU CIRCUIT :** Commune des Fourgs. Accès depuis le lieu-dit La Coupe. Direction la Suisse.

**GPS :** N 46°49.967' - E 006°25.608'

Toute l'information  
touristique  
en mobilité :



www.doubs.travel



**Au fil du parcours :** Perché à plus de 1000 mètres, le plateau des Fourgs et des Granges de Sainte-Croix ne connaît pas de frontière. La roche calcaire est présente, les forêts et pâturages se côtoient avec la même harmonie.

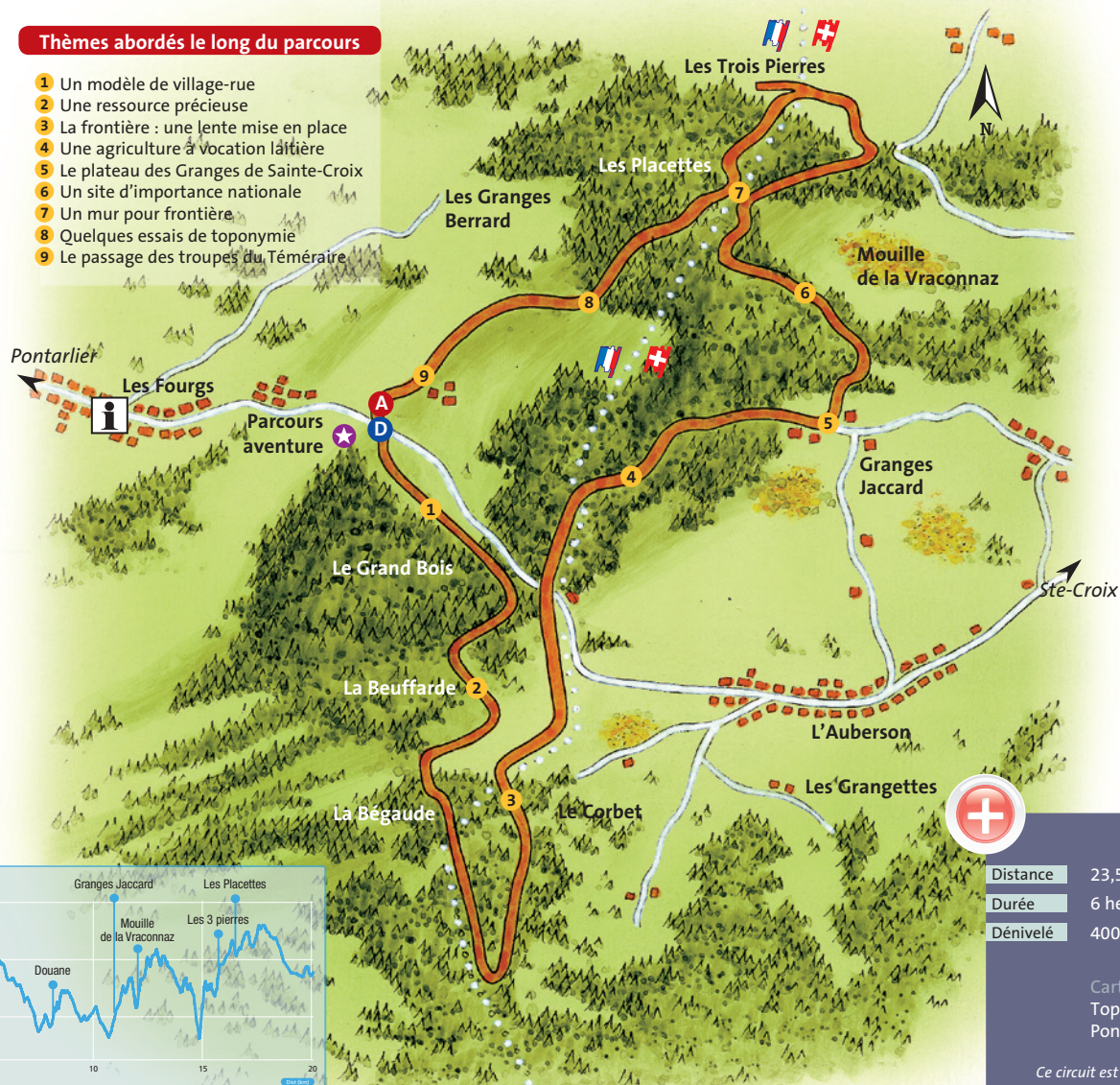


**À voir dans les environs :**

- Roche sarrazine et point de vue sur le château de Joux
- Parcours aventure, paintball
- Château de Joux
- Suisse voisine (Musée des automates, Val de Travers...)

## Thèmes abordés le long du parcours

- 1 Un modèle de village-rue
- 2 Une ressource précieuse
- 3 La frontière : une lente mise en place
- 4 Une agriculture à vocation laitière
- 5 Le plateau des Granges de Sainte-Croix
- 6 Un site d'importance nationale
- 7 Un mur pour frontière
- 8 Quelques essais de toponymie
- 9 Le passage des troupes du Téméraire



**Distance** 23,5 kilomètres  
**Durée** 6 heures  
**Dénivelé** 400 mètres

Cartographie IGN  
Top 25 N° 3425 OT  
Pontarlier

Ce circuit est entretenu et balisé  
par l'Union de la randonnée verte.  
Tél. 03 84 51 33 80  
www.union-randonnee-verte.fr

# LA CHAPELLE MIJOUX

# DOUBS

LES BELLES RENCONTRES

**Difficulté : familiale**

**POINT DE DÉPART DU CIRCUIT :** devant l'Office de tourisme des Fourgs, prendre la direction de l'église.

**GPS :** N 46°50.113' - E 006°24.015'

Toute l'information  
touristique  
en mobilité :



www.doubs.travel



**Au fil du parcours :** les environs des Fourgs, champs communaux et prés bois, hameau de Chapelle-Mijoux. Variante possible jusqu'au belvédère du Lac (vue sur le Lac Saint-Point et Château de Joux).



**À voir dans les environs :**

- Parcours Aventure "Entre ciel et terre" aux Fourgs
- Château de Joux à la Cluse et Mijoux
- Lac St-Point (3<sup>e</sup> lac naturel de France)
- Lac de Remoray (réserve naturelle)
- Fruitières à comté et fermes à "tuyé" du Haut-Doubs
- Suisse voisine avec le Musée des automates à l'Auberson et celui des boîtes à musique à Ste-Croix



<b>Distance</b>	8,8 kilomètres
<b>Durée</b>	2 heures 30
<b>Dénivelé</b>	200 mètres

Cartographie IGN  
Top 25 N° 3425 OT  
Pontarlier

Ce circuit est entretenu et balisé  
par l'Union de la randonnée verte.  
Tél. 03 84 51 33 80  
www.union-randonnee-verte.fr

# LE SENTIER DU LAC

# DOUBS

LES BELLES RENCONTRES

**Difficulté : moyenne**

**POINT DE DÉPART DU CIRCUIT :** depuis chaque commune traversée.

**GPS :** N 46°47.971' - E 006°18.303'

Toute l'information  
touristique  
en mobilité :



www.doubs.travel



**Au fil du parcours :** à 900 mètres d'altitude, Saint-Point est le 3e lac naturel de France. Il est le grand bleu d'un paysage verdoyant de sapins et de pâturages.



### À voir dans les environs :

- Maison de la Réserve naturelle et lac de Remoray
- Fort de Saint-Antoine (affinage du Comté)
- La Source bleue
- Belvédère des 2 Lacs
- Sommet du Mont d'Or (panorama sur 300 sommets alpins)
- Château de Joux

### Thèmes abordés le long du parcours

- 1 La conquête d'une identité
- 2 Un besoin d'espace
- 3 Le berceau du Lac
- 4 Une ouverture sur le monde
- 5 Tous dans la même barque
- 6 La communauté aquatique
- 7 Un mariage heureux
- 8 Construire l'avenir



Distance	23 kilomètres
Durée	7 heures
Dénivelé	léger

Cartographie IGN  
Top 25 N° 3425 OT  
Pontarlier

Ce circuit est entretenu et balisé  
par l'Union de la randonnée verte.  
Tél. 03 84 51 33 80  
www.union-randonnee-verte.fr

# LA SOURCE BLEUE

**DOUBS**  
LES BELLES RENCONTRES

**Difficulté : sportive**

**POINT DE DÉPART DU CIRCUIT :** depuis l'Office de tourisme de Malbuisson, suivre la route du Fort St-Antoine (devant la mairie) sur 200 m puis direction "tennis". Le sentier monte ensuite en lisière de forêt.

**GPS :** N 46°48.008' - E 006°18.362'

Toute l'information  
touristique  
en mobilité :



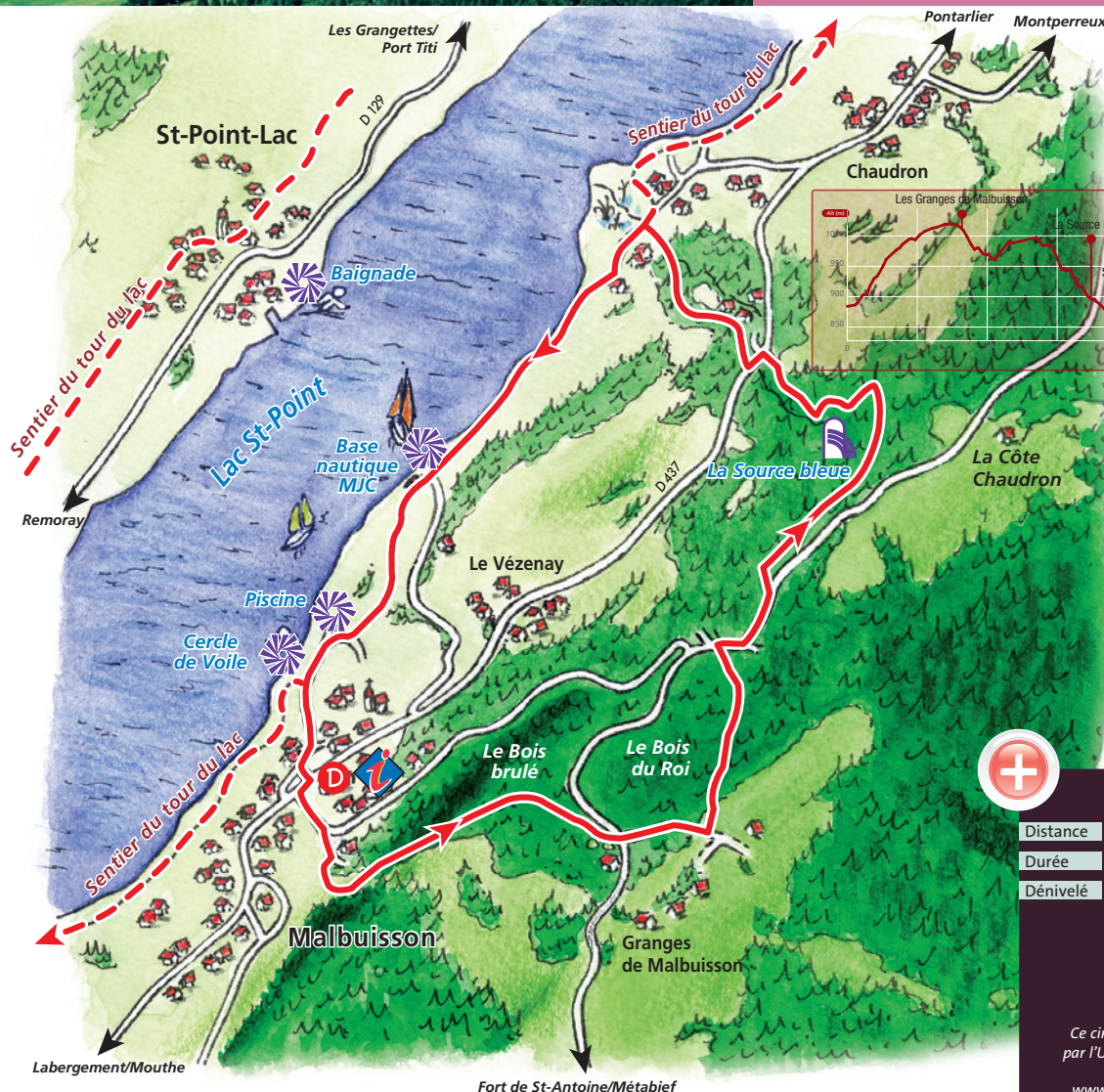
[www.doubs.travel](http://www.doubs.travel)

**Au fil du parcours :** Découvrez la Source bleue et son histoire. Tient-elle sa couleur bleue d'une légende ou de propriétés physiques ? A vous de le découvrir.



**À voir dans les environs :**

- Lac St-Point et lac de Remoray
- Maison de la réserve à Labergement-Ste-Marie
- Affinage du Comté au Fort de Saint-Antoine
- Belvédère des 2 lacs
- Sommet du mont d'Or
- Château de Joux
- Fonderie de cloches



Distance 6,5 kilomètres  
Durée 2 heures  
Dénivelé 300 mètres

Cartographie IGN  
Top 25 N° 3425 OT  
Pontarlier

Ce circuit est entretenu et balisé  
par l'Union de la randonnée verte.  
Tél. 03 84 51 33 80  
[www.union-randonnee-verte.fr](http://www.union-randonnee-verte.fr)



# LE MONT D'OR ET SES ALPAGES

# DOUBS

LES BELLES RENCONTRES

**Difficulté : moyenne**

**POINT DE DÉPART DU CIRCUIT :** Métabief, place Xavier Marmier.

**GPS :** N 46°46.068' - E 006°21.402'

Toute l'information  
touristique  
en mobilité :



www.doubs.travel

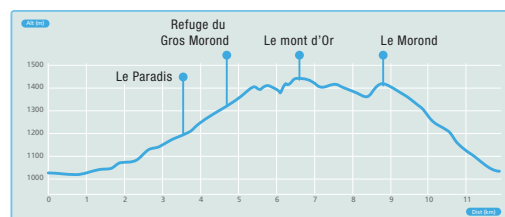


**Au fil du parcours :** belvédères (Chamois, sommets du mont d'Or et du Morond), crêtes, panorama, forêt, pâturages, citernes et chalets d'estive, pistes de VTT.



## À voir dans les environs :

- Métabief (parcours aventure, luge d'été, pistes VTT, fromagerie...)
- Train touristique le Coni'fer
- Fromagerie du mont d'Or
- Maison et réserve naturelle du lac de Remoray à Labergement Ste-Marie
- Lac St-Point (activités nautiques)



## Caches GPS Safari :

Mont d'Or  
Métabief Aventures  
Télesiège, luge d'été  
Télesiège du Morond  
Parcours VTT



Distance	12 kilomètres
Durée	4 heures
Dénivelé	590 mètres

Cartographie IGN  
TOP 25 N° 3426 OT  
(Mouthe/Métabief/  
Le Mont d'Or)

Ce circuit est entretenu et balisé  
par l'Union de la randonnée verte.  
Tél. 03 84 51 33 80  
www.union-randonnee-verte.fr

# SENTIER DES ROCHES CHAMPION ET BERNARD

# DOUBS

LES BELLES RENCONTRES

**Difficulté : moyenne**

**POINT DE DÉPART DU CIRCUIT :** commune de Chapelle-des-Bois.

Prendre le GR 5, direction sud du village. Au pied du Risoux, monter par un sentier rapide qui vous conduit à la Roche Champion. Le sentier continue en bordure de falaises jusqu'à un carrefour où l'on quitte le GR 5 pour prendre à droite la descente vers les lacs.

**GPS :** N 46°35.871' - E 006°06.843'

Toute l'information  
touristique  
en mobilité :



www.doubs.travel

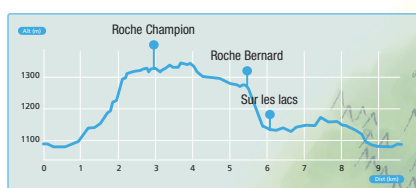


**Au fil du parcours :** Sites touristiques naturels remarquables, belvédères, table de lecture. Sentier de crête, milieu forestier, faune, flore. Église XVII et XVIII<sup>e</sup> siècles.



**À voir dans les environs :**

- Lacs des Mortes et de Bellefontaine
- Écomusée de la maison Michaud
- Village et église de Chapelle-des-Bois
- Parc du chien polaire
- Souce du Doubs à Mouthe



Distance	9 kilomètres
Durée	3 heures 30
Dénivelé	300 mètres

Cartographie IGN  
TOP 25 N° 3327 OT  
Morez

Ce circuit est entretenu et balisé  
par l'Union de la randonnée verte.  
Tél. 03 84 51 33 80  
www.union-randonnee-verte.fr

# LE LERNIER

# DOUBS

LES BELLES RENCONTRES

**Difficulté : familiale**

**POINT DE DÉPART DU CIRCUIT :** Chaux-Neuve, parking de la fromagerie.

**GPS :** N 46°40.699' - E 006°08.119'

Toute l'information  
touristique  
en mobilité :



www.doubs.travel

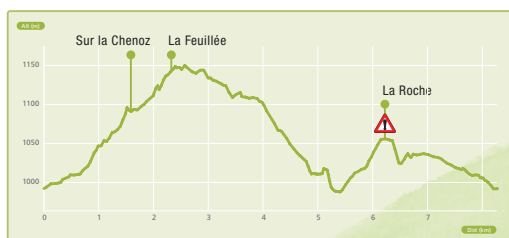


**Au fil du parcours :** stade et tremplin de saut à ski, belvédère de la Côte Feuillée, sur la Chenoz : ancien moulin, cascade du bief Bridaux et belvédère de la Roche blanche.



### À voir dans les environs :

- Source du Doubs
- Parc polaire à Chaux-Neuve
- Écomusée de la maison Michaud et distillerie de gentiane à Chapelle-des-Bois
- Lac et vallée de Joux en Suisse voisine
- Belvédères de la Roche Champion et Roche Bernard



Cache **GPS Safari :**  
Chaux-Neuve



**Distance** 8,3 kilomètres  
**Durée** 2 heures 50  
**Dénivelé** 280 mètres

Cartographie IGN  
TOP 25 N° 3426 OT  
(Mouthe/Métabief/  
Le Mont d'Or)

Ce circuit est entretenu et balisé  
par l'Union de la randonnée verte.  
Tél. 03 84 51 33 80  
www.union-randonnee-verte.fr

# LA SOURCE DU DOUBS

**DOUBS**  
LES BELLES RENCONTRES

**Difficulté : familiale**

**POINT DE DÉPART DU CIRCUIT :** Mouthe, parking de l'hôtel de ville.

**GPS :** N 46°42.614' - E 006°11.544'

Toute l'information  
touristique  
en mobilité :



www.doubs.travel



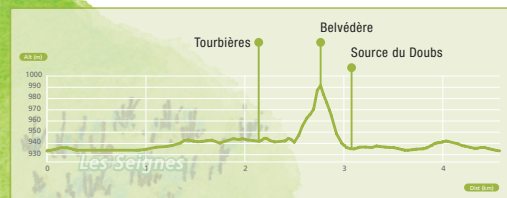
**Au fil du parcours :** tourbières (sentier et panneaux d'interprétation), source du Doubs.

## À voir dans les environs :

- Fermes et maisons bourgeoises à Mouthe
- Point de vue de St-Simon par la rue de Beauregard
- Source du Doubs
- Parc polaire à Chaux-Neuve
- Écomusée de la maison Michaud et distillerie de gentiane à Chapelle-des-Bois
- Lac et vallée de Joux en Suisse voisine

## Cache GPS Safari :

La Source du Doubs



**Distance** 4,5 kilomètres  
**Durée** 1 heure 30  
**Dénivelé** 90 mètres

Cartographie IGN  
TOP 25 N° 3426 OT  
(Mouthe/Métabief/  
Le Mont d'Or)

Ce circuit est entretenu et balisé  
par l'Union de la randonnée verte.  
Tél. 03 84 51 33 80  
www.union-randonnee-verte.fr

# CIRCUIT DU VAL D'USIERS

**DOUBS**  
LES BELLES RENCONTRES

**Difficulté : familiale**

**POINT DE DÉPART DU CIRCUIT :** Église de Sombacour, gravir le sentier en lacets du Chemin de Croix puis suivre le sentier en forêt.

**GPS :** N 46°57.010' - E 006°15.474'

Toute l'information  
touristique  
en mobilité :

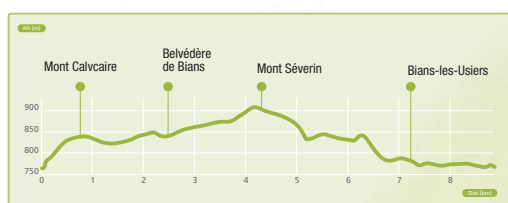


www.doubs.travel



## À voir dans les environs :

- Musée-relais du cheval de trait comtois à Levier
- Route des Sapins
- Source de la Loue à Ouhaus
- Belvédères de Renédale, du Moine et de HautePierre
- Ville de Pontarlier
- Château de Joux
- Distillerie de Kirsch à Mouthier



**Distance** 9 kilomètres  
**Durée** 3 heures  
**Dénivelé** 258 mètres

Cartographie IGN  
TOP 25 N°3425  
Ouest (Levier)

Ce circuit est entretenu et balisé  
par l'Union de la randonnée verte.  
Tél. 03 84 51 33 80  
www.union-randonnee-verte.fr

# LE BELVÉDÈRE DES 2 LACS

**DOUBS**  
LES BELLES RENCONTRES

**Difficulté : moyenne**

**POINT DE DÉPART DU CIRCUIT :** Commune de Remoray, place du village vers le gîte d'étape de "La réserve".

**GPS :** N 46°46.135' - E 006°14.363'

Toute l'information  
touristique  
en mobilité :



www.doubs.travel



**Au fil du parcours :** sites naturels : parcours forestier, très varié. Belvédère avec vue exceptionnelle sur les lacs de Remoray et de Saint-Point.



**À voir dans les environs :**

- Maison de la réserve naturelle
- Fonderie de cloches
- Gorges et barrage du Fourperet
- Caves d'affinage de comté au Fort St Antoine



Cache GPS Safari :

Belvédères des 2 Lacs



Distance 13,7 kilomètres  
Durée 4 heures  
Dénivelé 400 mètres

Cartographie IGN  
TOP 25 N° 3426  
OT (Mouthe)

Ce circuit est entretenu et balisé  
par l'Union de la randonnée verte.  
Tél. 03 84 51 33 80  
www.union-randonnee-verte.fr

# LES TOURBIÈRES

# DOUBS

LES BELLES RENCONTRES

**Difficulté : familiale**

**POINT DE DÉPART DU CIRCUIT :** sur la D9 (direction Bonnevaux depuis Frasne).

**GPS :** N 46°49.788' - E 006°09.444'

Toute l'information  
touristique  
en mobilité :



www.doubs.travel



## À voir dans les environs :

- Vallée du Drugeon, espace Natura 2000
- Lac Saint-Point (3<sup>e</sup> lac naturel de France)
- Réserve naturelle de Remoray
- La Route des Sapins à Levier



Distance 1,4 km  
Durée 30 mn

Cartographie IGN  
TOP 25 N° 3425 OT  
(Pontarlier/Levier/  
Lac St-Point)

Ce circuit est entretenu et balisé  
par l'Union de la randonnée verte.  
Tél. 03 84 51 33 80  
www.union-randonnee-verte.fr

# GROTTE DU CHÂTEAU DE LA ROCHE

**DOUBS**  
LES BELLES RENCONTRES

**Difficulté : familiale**


**POINT DE DÉPART DU CIRCUIT :** Commune de Saint-Hippolyte. Place de la mairie (parking derrière la poste). Prendre derrière le supermarché Coccinelle, au carrefour : route de Montécheroux (RD 21). Rue du Camping, prendre la direction Soulcé. À 1 heure de marche, après la grotte de la Roche, prendre St-Hippolyte par les Viatons. Suivre ensuite le balisage (jaune et bleu). Arrivé aux Viatons, prendre la direction de St-Hippolyte.

**GPS :** N 47°19.133' - E 006°48.793'

Toute l'information  
touristique  
en mobilité :



www.doubs.travel



**Au fil du parcours :** cascades, grotte, points de vue, tuffière, forêt, sentier à proximité de falaises. Environnement culturel : église, couvent, grotte, chapelle.



**À voir dans les environs :**

- Montécheroux : Musée de la pince
- Mandeure : théâtre gallo-romain et belvédère
- Vallée du Dessoubre et cirque de Consolation
- Point de vue de Montaigu
- Le "clos du Doubs" entre France et Suisse



Cache **GPS Safari :**

Saint-Hippolyte

Distance 10 kilomètres  
Durée 4 heures  
Dénivelé 450 m

Cartographie IGN  
TOP 25 N° 3622 OT  
Montbéliard

Ce circuit est entretenu et balisé  
par l'Union de la randonnée verte.  
Tél. 03 84 51 33 80  
www.union-randonnee-verte.fr



# LES ÉCHELLES DE LA MORT

# DOUBS

LES BELLES RENCONTRES

**Difficulté : moyenne**

**POINT DE DÉPART DU CIRCUIT :** Charquemont, parking du belvédère de la Cendrée.

**GPS :** N 47°11.132' - E 006°51.143'

Toute l'information  
touristique  
en mobilité :



www.doubs.travel



**Au fil du parcours :** belvédères de la Cendrée, grotte des Moines, vallée du Doubs, usine électrique du Refrain, petite expo permanente au Refrain sur l'histoire, la faune, et la flore de la vallée du Doubs, Via ferrata, Échelles de la Mort.



## À voir dans les environs :

- Goumois : site et corniche
- Bassins et Saut du Doubs à Villers-le-Lac
- Vallée du Dessoubre et cirque de Consolation
- La Combe St-Pierre



Ce circuit est entretenu et balisé  
par l'Union de la randonnée verte.  
Tél. 03 84 51 33 80  
www.union-randonnee-verte.fr

# LE MONT CHÂTELEU

# DOUBS

LES BELLES RENCONTRES

**Difficulté : sportive**

**POINT DE DÉPART DU CIRCUIT :** Au centre du village des Gras, place de la Libération.

**GPS :** N 46°59.699' - E 006°32.642'

Toute l'information  
touristique  
en mobilité :



www.doubs.travel

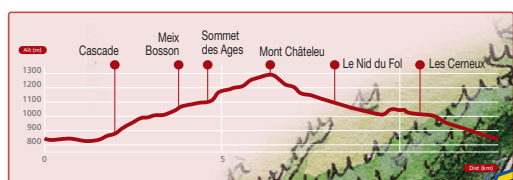


**Au fil du parcours :** circuit qui chemine à travers les forêts et pâturages typiques du val de Morteau et qui mène au Mont Châteleu (alt. 1302 m - table d'orientation) en passant par les chaudières, cavités creusées par l'eau dans le rocher.



## À voir dans les environs :

- Grand'Combe-Châteleu : Fermes-Musées et artisanat local
- Les Gras : les Rochers du Cerf (alt. 1210 m)
- Morteau : Musée de l'horlogerie et château Pertusier. Église Notre Dame de l'Assomption, belvédère du Mont Vouillot
- Villers-le-Lac : saut du Doubs, Musée de la montre, Musée de la radio, Chapelle des Bassots (XVII<sup>e</sup> siècle)



Distance 18 kilomètres  
Durée 4 heures  
Dénivelé 522 mètres

Cartographie IGN  
TOP 25 N° 3524  
OT(Morteau)

Ce circuit est entretenu et balisé  
par l'Union de la randonnée verte.  
Tél. 03 84 51 33 80  
www.union-randonnee-verte.fr

# LES CRÊTES DU PAYS DU LOMONT

**DOUBS**  
LES BELLES RENCONTRES

**Difficulté : moyenne**

**POINT DE DÉPART DU CIRCUIT :** église Terres de Chaux.

**GPS :** N 47°19.135' - E 006°44.305'

Toute l'information  
touristique  
en mobilité :



www.doubs.travel

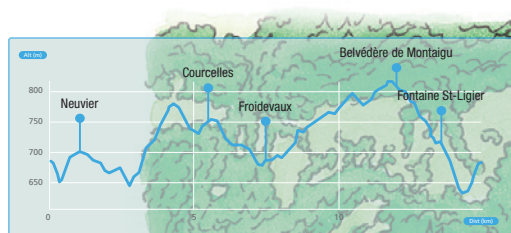


**Au fil du parcours :** point de vue de Montaigu, la Roche fendue, vallées de la Barbèche, du Doubs, du Dessoubre, crête à 812 m avec vue sur les Vosges, les Alpes, vallée du Dessoubre et de la Reverotte. Église des Terres de Chaux (photo), Château de Châtillon.



## À voir dans les environs :

- Ville de St-Hippolyte
- Grotte et Château de la Roche
- Musée de la Pince à Montécheroux
- Monument du Lomont



Distance 15 kilomètres  
Durée 3 heures  
Dénivelé 180 mètres

Cartographie IGN  
TOP 25 N° 3523  
OT (Vallée du  
Dessoubre)

Ce circuit est entretenu et balisé  
par l'Union de la randonnée verte.  
Tél. 03 84 51 33 80  
www.union-randonnee-verte.fr

# BONNÉTAGE

# DOUBS

LES BELLES RENCONTRES

**Difficulté : moyenne**

**POINT DE DÉPART DU CIRCUIT :** Commune de Bonnétage, village Haut devant l'église, suivre le balisage jaune et bleu et les flèches directionnelles portant le n°44, puis 49.

**GPS :** N 47°11.971' - E 006°42.192'

Toute l'information  
touristique  
en mobilité :



www.doubs.travel

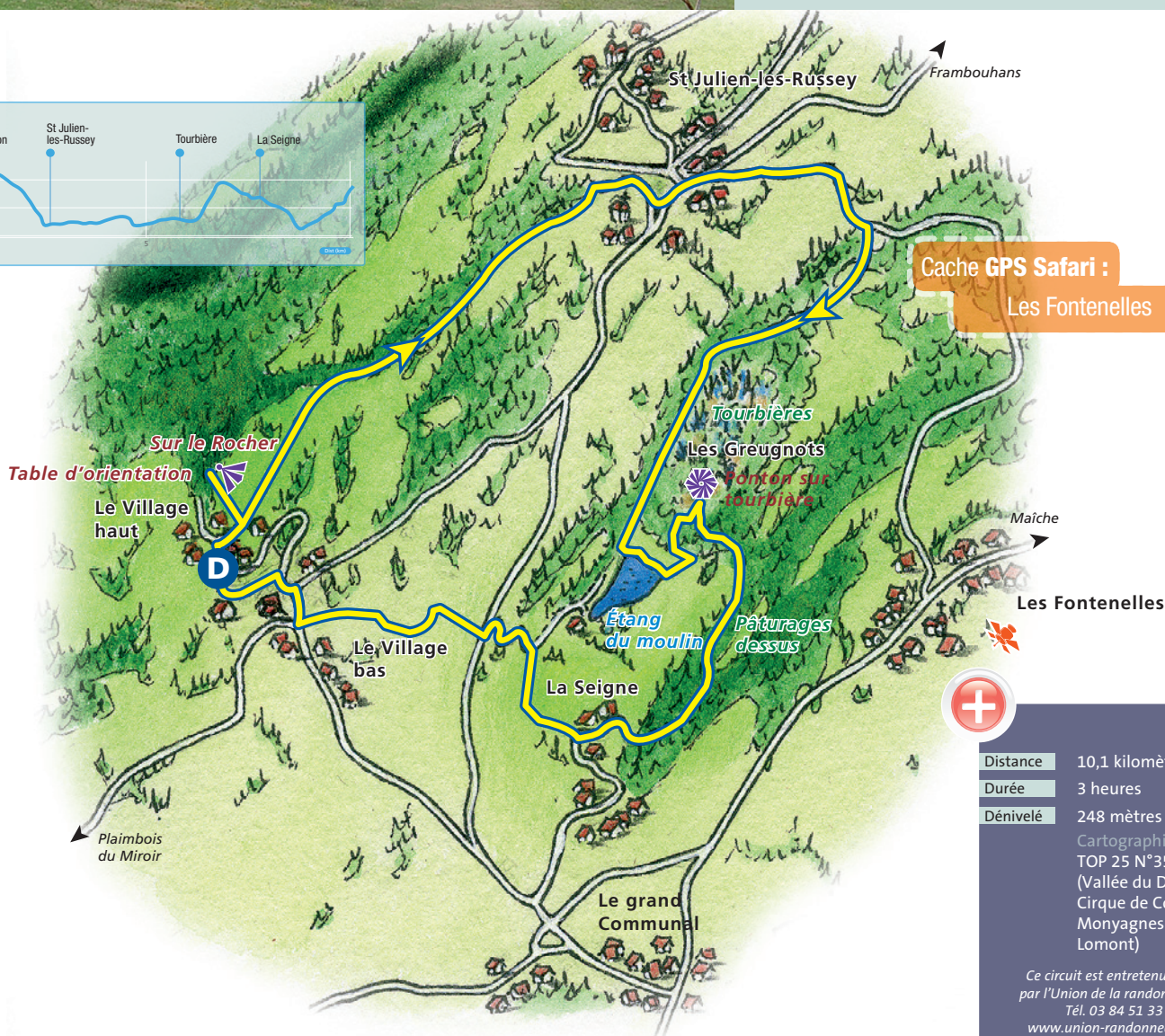
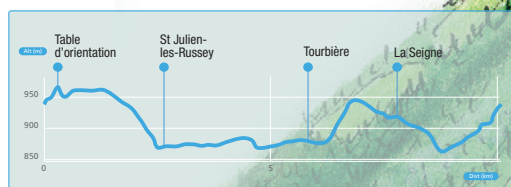


**Au fil du parcours :** point de vue de Bonnétage, tourbière des Creugnots (ponton aménagé). Ce sentier traverse tous les milieux caractéristiques du Haut-Doubs (forêt de conifères, pâtures, étangs et zones humides, tourbière et sentier de crête).



**À voir dans les environs :**

- Cirque de Consolation
- Échelles de la Mort
- Bassins et Saut du Doubs
- Musées de l'Horlogerie (Morteau) et de la Montre (Villers-le-Lac)
- Site des 3 sapins



Distance 10,1 kilomètres  
Durée 3 heures  
Dénivelé 248 mètres

Cartographie IGN  
TOP 25 N°3523 OT  
(Vallée du Dessoubre/  
Cirque de Consolation/  
Monyagnes du  
Lomont)

Ce circuit est entretenu et balisé  
par l'Union de la randonnée verte.  
Tél. 03 84 51 33 80  
www.union-randonnee-verte.fr

# LE SAUT DU DOUBS CHÂTELARD

**DOUBS**  
LES BELLES RENCONTRES

**Difficulté : moyenne**

**POINT DE DÉPART DU CIRCUIT :** Commune de Villers-le-Lac, lieu dit "Les Taillards" parking des Vions

**GPS :** N 47°05.126' - E 006°42.188'

Toute l'information  
touristique  
en mobilité :



www.doubs.travel

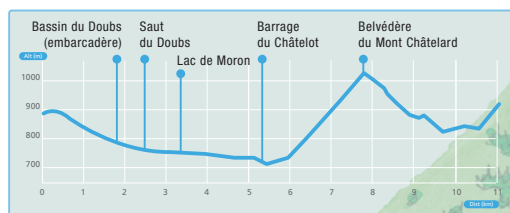


**Au fil du parcours :** bassins et Saut du Doubs (côté France et côté Suisse), lac de Moron, mont Châtelard.



## À voir dans les environs :

- Barrage du Châtelot
- Villers-le-Lac : musées de la Montre et de la radio, Chapelle des Bassots (XVII<sup>e</sup>)
- Morteau : musée de l'Horlogerie, Château Pertusier, église N.D. de l'Assomption
- Cirque de Consolation et vallée du Dessoubre
- Belvédère du Mont Vouillot



Distance	11,1 kilomètres
Durée	3 heures 30
Dénivelé	688 mètres

Cartographie IGN  
TOP 25 N° 3524 OT  
(Morteau, Saut du Doubs)

Ce circuit est entretenu et balisé  
par l'Union de la randonnée verte.  
Tél. 03 84 51 33 80  
www.union-randonnee-verte.fr

**RENSEIGNEMENTS :** OFFICE DE TOURISME VAL DE MORTEAU / SAUT DU DOUBS  
BUREAU DE VILLERS-LE-LAC - TÉL. 03 81 68 00 98



# LA REÇULÉE SAINTE CATHERINE

**DOUBS**  
LES BELLES RENCONTRES

**Difficulté : familiale**

**POINT DE DÉPART DU CIRCUIT :** centre d'accueil de la Fondation du Val de Consolation. Du parking, remonter le cours du Dessoubre jusqu'à sa source puis traverser les ruines du château.

**GPS :** N 47°09.468' - E 006°36.383'

Toute l'information  
touristique  
en mobilité :



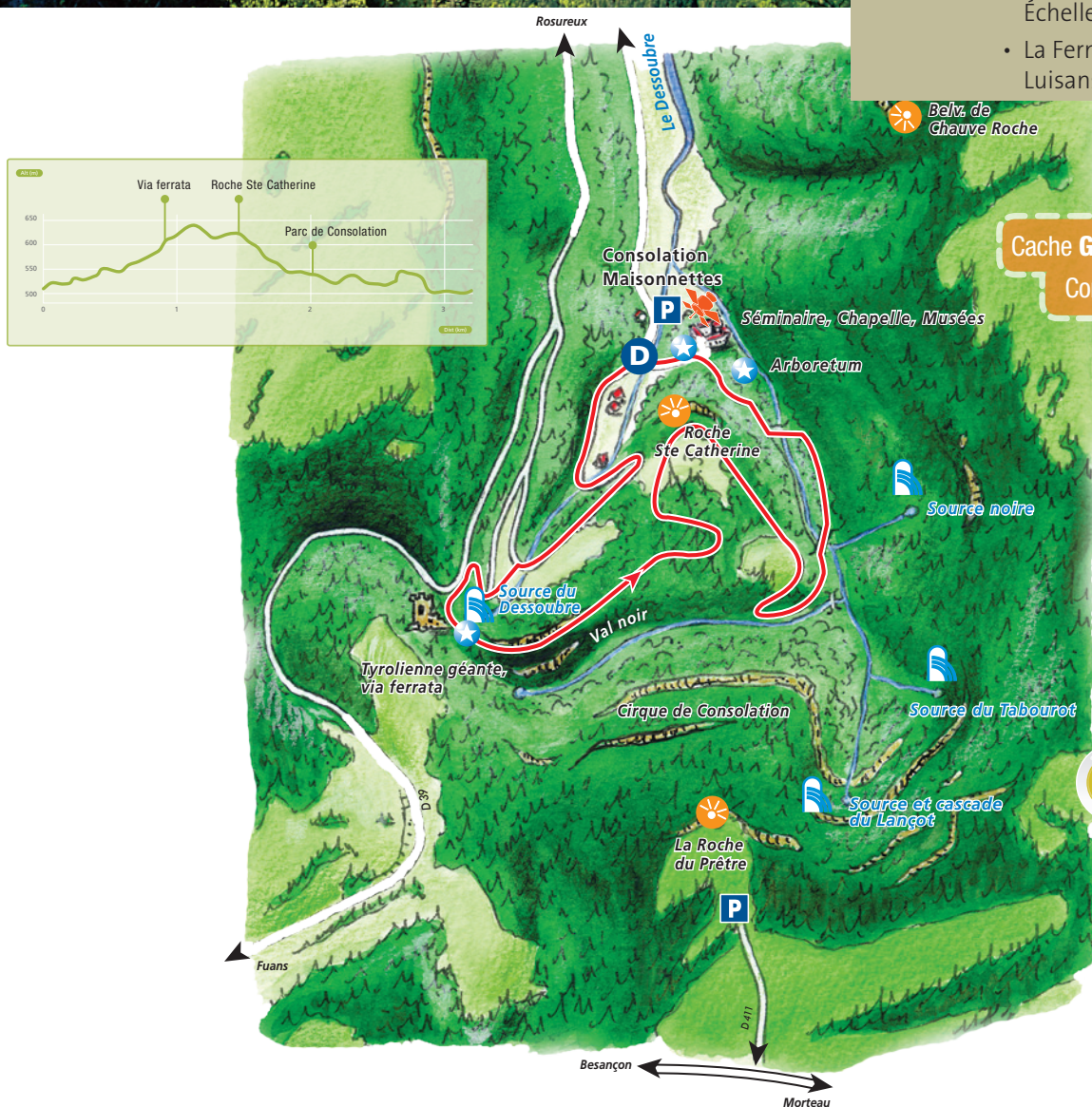
[www.doubs.travel](http://www.doubs.travel)

**Au fil du parcours :** belvédères, cascades, source du Dessoubre, via ferrata, tyrolienne géante (500 m), grottes, vallée, sentier de crête, milieu forestier.



**À voir dans les environs :**

- Fondation du Val de Consolation (Chapelle, musées)
- Cirque de Consolation : grande cascade arboretum, belvédère de la Roche du Prêtre
- Vallée du Dessoubre
- Vallée du Doubs (Saut du Doubs, Échelles de la Mort, Goumois)
- La Ferme du montagnon à Fournet-Luisans



Cache GPS Safari :

Consolation Maisonnettes



**Distance** 3,3 kilomètres  
**Durée** 2 heures  
**Dénivelé** 261 mètres

Cartographie IGN  
TOP 25 N° 3523 OT  
(Vallée du Dessoubre)

Ce circuit est entretenu et balisé  
par l'Union de la randonnée verte.  
Tél. 03 84 51 33 80  
[www.union-randonnee-verte.fr](http://www.union-randonnee-verte.fr)

# CIRCUIT DU PEU ET DE LA GROTTTE

# DOUBS

LES BELLES RENCONTRES

**Difficulté : moyenne**

**POINT DE DÉPART DU CIRCUIT :** à Laviron, parking du Gîte d'étape des Randonneurs d'Arbouans. Emprunter la route goudronnée qui longe l'étang en direction de la Grotte des Bougeottes.

**GPS :** N 47°15.547' - E 006°33.205'

Toute l'information  
touristique  
en mobilité :



www.doubs.travel



**Au fil du parcours :** 2 belvédères avec tables d'orientation, grotte.



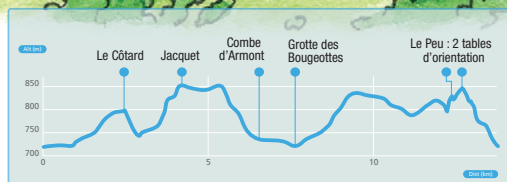
**À voir dans les environs :**

- Château de Belvoir
- Vallée du Cusancin
- Grotte de la Glacière
- Abbaye de la Grâce-Dieu
- Eoliennes du Lomont



Cache **GPS Safari :**

Le Peu de Laviron



Distance	13,8 kilomètres
Durée	4 heures
Dénivelé	439 mètres

Cartographie IGN  
TOP 25 N°3523  
OT (Vallée du  
Dessoubre/Cirque  
de Consolation/  
Monyagnes du  
Lomont)

Ce circuit est entretenu et balisé  
par l'Union de la randonnée verte.  
Tél. 03 84 51 33 80  
www.union-randonnee-verte.fr

# LE TOUR DU BARCHET

**DOUBS**  
LES BELLES RENCONTRES

**Difficulté : familiale**

**POINT DE DÉPART DU CIRCUIT :** Passonfontaine, lieu-dit "Sur les Crêts".

**GPS :** N 47°06.381' - E 006°25.422'

Toute l'information  
touristique  
en mobilité :



[www.doubs.travel](http://www.doubs.travel)



**Au fil du parcours :** plan d'eau au centre d'une tourbière, forêt de grands résineux dans belle combe, fermes et maisons traditionnelles classées au village.



## À voir dans les environs :

- Cirque de Consolation
- Crêt Monniot  
(points de vue et sentier d'interprétation)
- Tuyé de Papy Gaby



Distance	5,3 kilomètres
Durée	1 heure 30
Dénivelé	86 mètres

Cartographie IGN  
TOP 25 N° 3424 OT  
(Ornans/Source de la Loue)

Ce circuit est entretenu et balisé  
par l'Union de la randonnée verte.  
Tél. 03 84 51 33 80  
[www.union-randonnee-verte.fr](http://www.union-randonnee-verte.fr)



# CIRCUIT DES SOURCES DU LISON

**DOUBS**  
LES BELLES RENCONTRES

**Difficulté : familiale**

**POINT DE DÉPART DU CIRCUIT :** Nans-sous-Sainte-Anne (Place de l'École).

**GPS :** N 46°58.627' - E 005.59.986'

Toute l'information  
touristique  
en mobilité :



www.doubs.travel

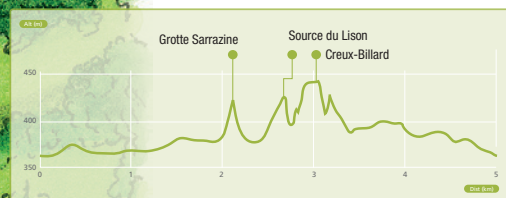
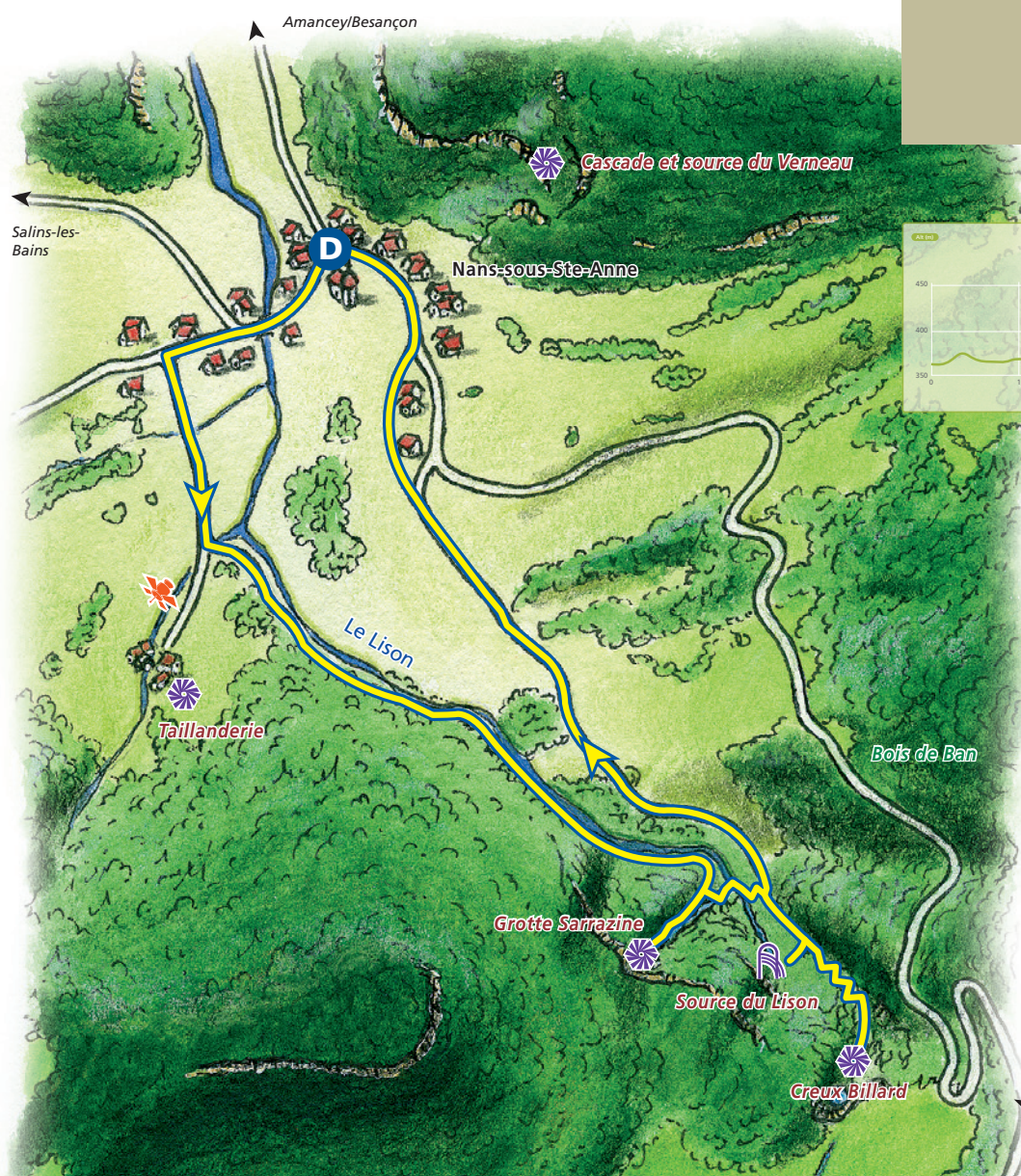


**Au fil du parcours :** cascades, grottes, vallée, milieu forestier. Église, musée, artisanat, produits régionaux.



## À voir dans les environs :

- Source du Lison, parcours via ferrata et Musée de la taillanderie à Nans-Sous-Sainte-Anne
- Musée-relais du cheval comtois à Levier
- Hameau du fromage et château à Cléron
- Route touristique des sapins et Le Rondé
- Le Pont du Diable à Crouzet-Migette



Caches **GPS Safari :**

Nans-sous-Ste-Anne



**Distance** 5,1 kilomètres  
**Durée** 1 heure 30  
**Dénivelé** 250 mètres

Cartographie IGN  
TOP 25 N° 3324 ET  
(Arc et Senans)

Ce circuit est entretenu et balisé  
par l'Union de la randonnée verte.  
Tél. 03 84 51 33 80  
www.union-randonnee-verte.fr



# CIRCUIT COURBET

# DOUBS

LES BELLES RENCONTRES

**Difficulté : moyenne**

**POINT DE DÉPART DU CIRCUIT :** Place Courbet à Ornans. Sortir de la place coté fontaine au "pêcheur de Chavot". Traverser la rue pour suivre "le château" jusqu'à la rue "sous Charmont" ou nous suivons le balisage GR.PR par l'ancien chemin muletier.

**GPS :** N 47°06.395' - E 006°08.759'

Toute l'information  
touristique  
en mobilité :



www.doubs.travel

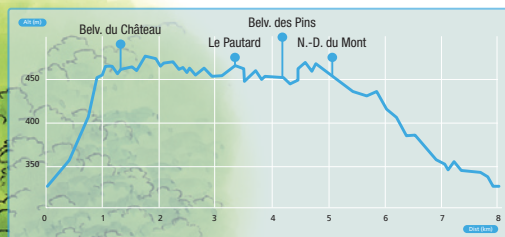


**Au fil du parcours :** Vue sur la cité d'Ornans et la haute vallée de la Loue et les premiers contreforts du Jura. Sites naturels, sous-bois.



**À voir dans les environs :**

- Musée Courbet
- Musée du costume comtois
- Syratu, parcours aventure et canoë
- Vallée de la Loue (miroir de Scey, Cléron...)
- Vignoble de Vuillafans.
- Parc Dinoozo à Charbonnières-les-Sapins



Cache GPS Safari :

Ornans



Distance	8 kilomètres
Durée	2 heures
Dénivelé	130 mètres

Cartographie IGN  
TOP 25 N° 3424 OT  
(Ornans)

Ce circuit est entretenu et balisé  
par l'Union de la randonnée verte.  
Tél. 03 84 51 33 80  
www.union-randonnee-verte.fr

# SOURCE DE LA LOUE

# DOUBS

LES BELLES RENCONTRES

**Difficulté : sportive**

**POINT DE DÉPART DU CIRCUIT :** Commune de Ouhan. Du parking suivre le GR pour monter en bordure de falaise. Belvédère de Renédale (1h), belvédère du Moine (2h). Continuer le sentier sur les "Rochers du Capucin", descendre au village de Longeville puis Mouthier-Haute-Pierre.

**GPS :** N 47°00.391' - E 006°17.960'

Toute l'information  
touristique  
en mobilité :



www.doubs.travel



**Au fil du parcours :** Belvédères du Moine et de Renédale, gorges de Nouailles, source de la Loue.



**À voir dans les environs :**

- Village de Lods et Musée de la vigne
- Roche de HautePierre
- Kirsch de la Marsotte à Mouthier
- Ville d'Ornans (ville, musées)



Cache GPS Safari :  
Ouhan



Distance	22 kilomètres
Durée	8 heures
Dénivelé	400 mètres

Cartographie IGN  
Top 25 N° 3424 OT  
(Ornans)

Ce circuit est entretenu et balisé  
par l'Union de la randonnée verte.  
Tél. 03 84 51 33 80  
www.union-randonnee-verte.fr

# CIRCUIT DU ROCHANON

**DOUBS**  
LES BELLES RENCONTRES

**Difficulté : moyenne**

**POINT DE DÉPART DU CIRCUIT :** Commune de Bolandoz, parking du gîte d'étape "Le Sauteray". Traverser le village en suivant le GR 590 (anciennes fontaines et lavoir) jusqu'à la chapelle de Notre Dame des Aventures, puis remonter en direction du bois des Millières.

**GPS :** N 47°00.853' - E 006°07.067'

Toute l'information  
touristique  
en mobilité :



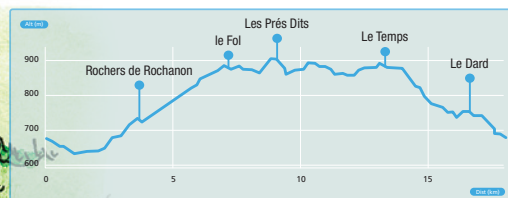
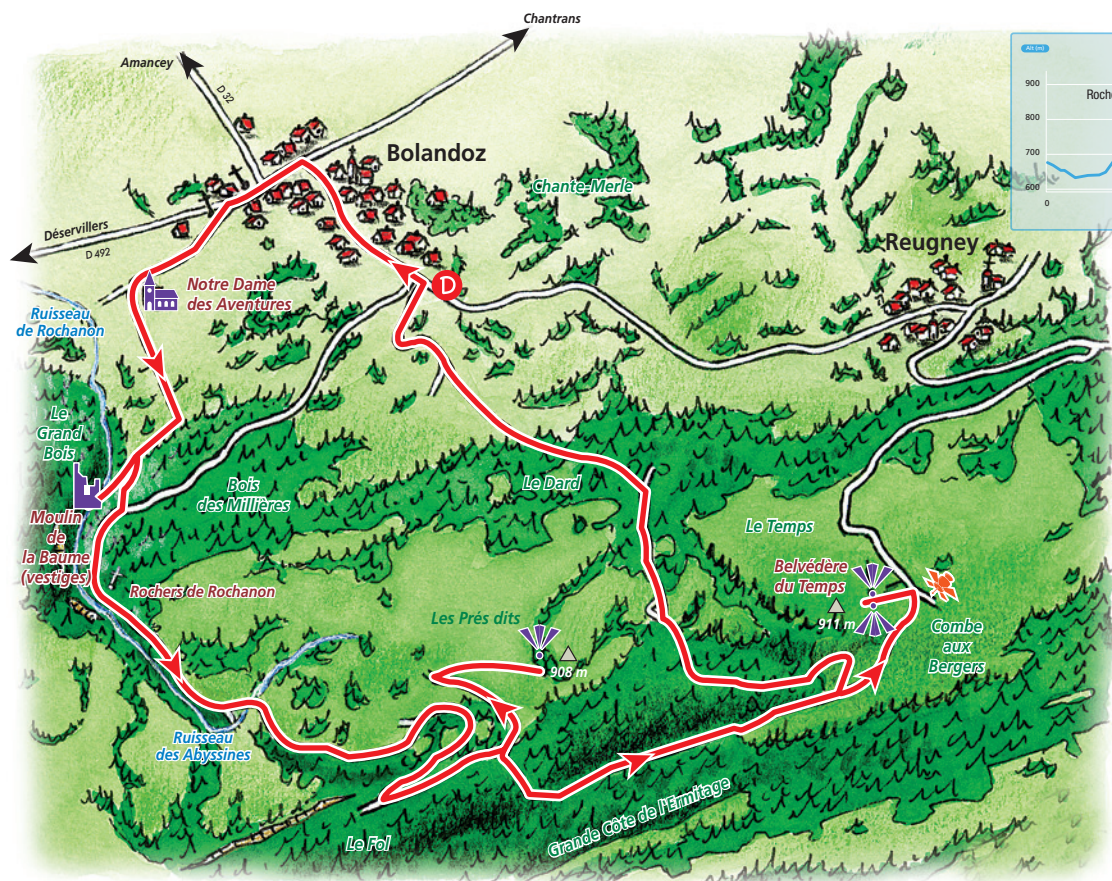
[www.doubs.travel](http://www.doubs.travel)

**Au fil du parcours :** défilé et cascades de Rochanon, pâturages, belvédères des Prés-dits et du Temps (photo), sentier de crêtes, forêts des Millières et du Fol, faune et flore des premiers plateaux. Chapelle de Notre Dame des Aventures.



**À voir dans les environs :**

- Source du Lison et Taillanderie à Nans-sous-Sainte-Anne
- Ferme Courbet à Flagey
- Musée relais du cheval comtois à Levier
- Source et Vallée de la Loue
- Musée Gustave Courbet et Maison nationale de l'eau et de la pêche à Ornans
- Château de Cléron



**Cache GPS Safari :**

Reugney



**Distance** 18 kilomètres  
**Durée** 5 heures  
**Dénivelé** 400 mètres

Cartographie IGN  
TOP 25 N° 3324 ET  
(Arc-et-Senans) et  
N° 3424 OT (Ornans)

Ce circuit est entretenu et balisé  
par l'Union de la randonnée verte.  
Tél. 03 84 51 33 80  
[www.union-randonnee-verte.fr](http://www.union-randonnee-verte.fr)

# LE SENTIER KARSTIQUE

**Difficulté : familiale**

**POINT DE DÉPART DU CIRCUIT :** Mérey-sous-Montrond : parking en bord de D 117.  
Accueil du sentier karstique.

**GPS :** N 47°09.634' - E 006.03.689'

# DOUBS

LES BELLES RENCONTRES

Toute l'information  
touristique  
en mobilité :



www.doubs.travel



**Au fil du parcours :** grottes, gouffres. Dolines, Tables de lapiaz. Sentier balisé agrémenté de panneaux explicatifs (géologie) mais également de panneaux littéraires et botaniques... Il est préférable de parcourir le sentier karstique avec un guide.



## À voir dans les environs :

- Ville de Besançon, ville d'art et d'histoire : Citadelle, Musée du temps, Musée des beaux-arts et d'archéologie, Horloge astronomique, promenades en bateau sur le Doubs...
- Musée de plein air des maisons comtoises à Nancray
- Vallée de la Loue (ville d'Ornans, Musée Courbet, source de la Loue, musée de la vigne et du vin à Lods, château de Cléron...)
- Dino-Zoo à Charbonnières-les-Sapins et Gouffre de Poudrey à Etalans.



Cache GPS Safari :

Sentier karstique



**Distance** 1 kilomètre 250

**Durée** 0 h 45 seul.

Avec guide : 2 heures

**Dénivelé** 20 mètres

Cartographie IGN  
Série bleue N° 3323  
Est (Besançon)

Ce circuit est entretenu et balisé  
par l'Union de la randonnée verte.  
Tél. 03 84 51 33 80  
www.union-randonnee-verte.fr

# CIRCUIT DES BELVÉDÈRES

**DOUBS**  
LES BELLES RENCONTRES

**Difficulté : sportive**

**POINT DE DÉPART DU CIRCUIT :** Gîte d'étape le Pré Bailly.

**GPS :** N 47°03.857' - E 006°12.958'

Toute l'information  
touristique  
en mobilité :



www.doubs.travel

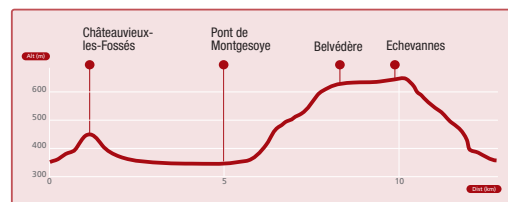


**Au fil du parcours :** bords de rivière, belvédères, traversée de villages typiques de la vallée de la Loue.



## À voir dans les environs :

- Caves Ruranim (vin de la vallée de la Loue)
- Source et Vallée de la Loue
- Ornans (Musée Courbet, Musée du costume comtois, Maison nationale de l'eau et de la pêche...)



### Cache GPS Safari :

Ornans  
La Cascade de Vaux  
La Tuffière à Vuillafans



Distance 13 kilomètres  
Durée 4 heures  
Dénivelé 470 mètres

Cartographie IGN  
TOP 25 N° 3424  
Ouest (Ornans/  
Source de la Loue)

Ce circuit est entretenu et balisé  
par l'Union de la randonnée verte.  
Tél. 03 84 51 33 80  
www.union-randonnee-verte.fr

# LES BELVÉDÈRES DU LISON

**DOUBS**  
LES BELLES RENCONTRES

**Difficulté : familiale**

**POINT DE DÉPART DU CIRCUIT :** Cussey-sur-l'Ognon.

**GPS :** N 47°03.574' - E 005°57.301'

Toute l'information  
touristique  
en mobilité :



[www.doubs.travel](http://www.doubs.travel)



**Au fil du parcours :** fontaine-lavoir de Cussey, 4 belvédères sur les Montagnes du Jura et la reculée de Cussey, Echay (village typique de la vallée du Lison) corniches, pelouses sèches.



## À voir dans les environs :

- Saline royale d'Arc et Senans
- Source et vallée du Lison
- Sentier botanique de Rurey
- Sentier karstique de Mery-sous-Montrond



Distance	12,8 kilomètres
Durée	3 heures
Dénivelé	408 mètres

Cartographie IGN  
TOP 25 N° 3324 ET  
(Arc-et-Senans/  
Quingey)

Ce circuit est entretenu et balisé  
par l'Union de la randonnée verte.  
Tél. 03 84 51 33 80  
[www.union-randonnee-verte.fr](http://www.union-randonnee-verte.fr)

# TOUR DU MONT BART

# DOUBS

LES BELLES RENCONTRES

**Difficulté : moyenne**

**POINT DE DÉPART DU CIRCUIT :** Parking de la mairie à Bart. Depuis le parking de la mairie, traverser la R.N. 463 aux feux tricolores. Suivre la petite route goudronnée qui, par un petit pont, franchit le ruisseau "le Moine".

**GPS :** N 47°29.544' - E 006°46.258'

Toute l'information  
touristique  
en mobilité :



www.doubs.travel

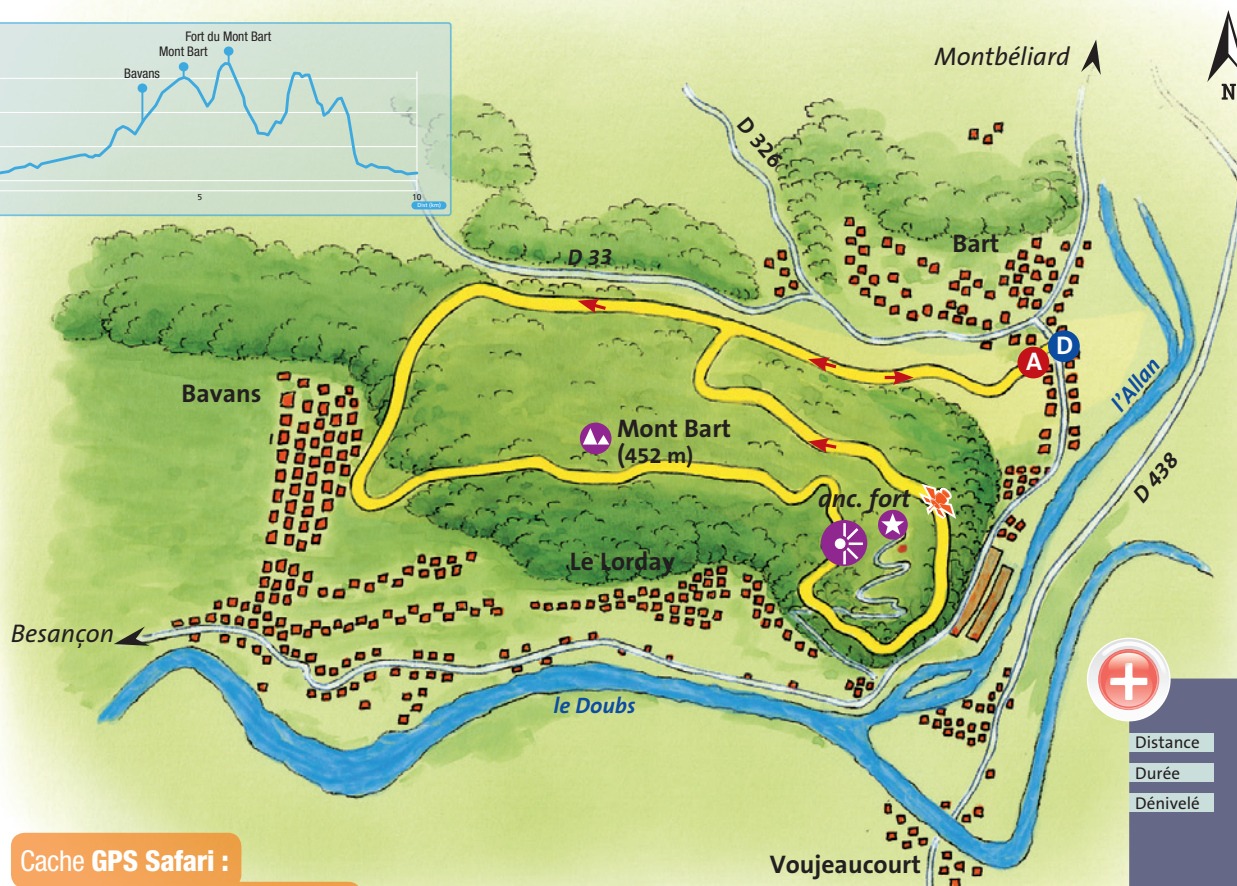
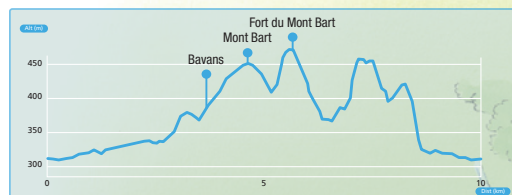


**Au fil du parcours :** point de vue sur le Pays de Montbéliard. Sentier de crête, milieu forestier. Fort du Mont Bart, table d'orientation.



### À voir dans les environs :

- Fort du Mont Bart
- Montbéliard : Pavillon des sciences, château des Ducs de Wurtemberg, halles, musées, vieille ville, temples, églises
- Sochaux : Musée de l'aventure Peugeot
- Audincourt : Église du Sacré-Cœur.
- Mandeure : théâtre gallo-romain et belvédère



Distance	10 kilomètres
Durée	3 heures
Dénivelé	170 mètres

Cartographie IGN  
TOP 25 N° 3622 OT  
(Montbéliard)

Ce circuit est entretenu et balisé  
par l'Union de la randonnée verte.  
Tél. 03 84 51 33 80  
www.union-randonnee-verte.fr

Cache GPS Safari :

Fort du Mont Bart



# CIRCUIT DU SENTIER DES ROCHES

**DOUBS**  
LES BELLES RENCONTRES

**Difficulté : familiale**

**POINT DE DÉPART DU CIRCUIT :** Maison Pour Tous - 16 rue du général Herr - Pont-de-Roide. Départ devant la Maison Pour Tous. Traverser la route en direction du Temple, suivre le balisage jaune et bleu qui vous conduira au fort des Roches, puis à la Tour carrée. À environ 50 mètres de celle-ci, descendre à droite devant la sapinière qui vous conduira à la Chapelle de Chatey et retour à la MPT.

**GPS :** N 47°23.074' - E 006°46.412'

Toute l'information  
touristique  
en mobilité :



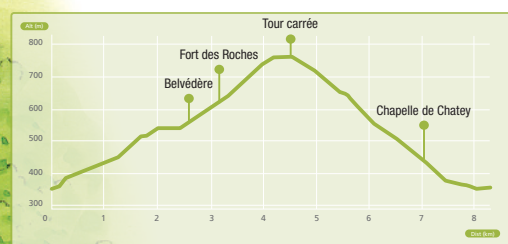
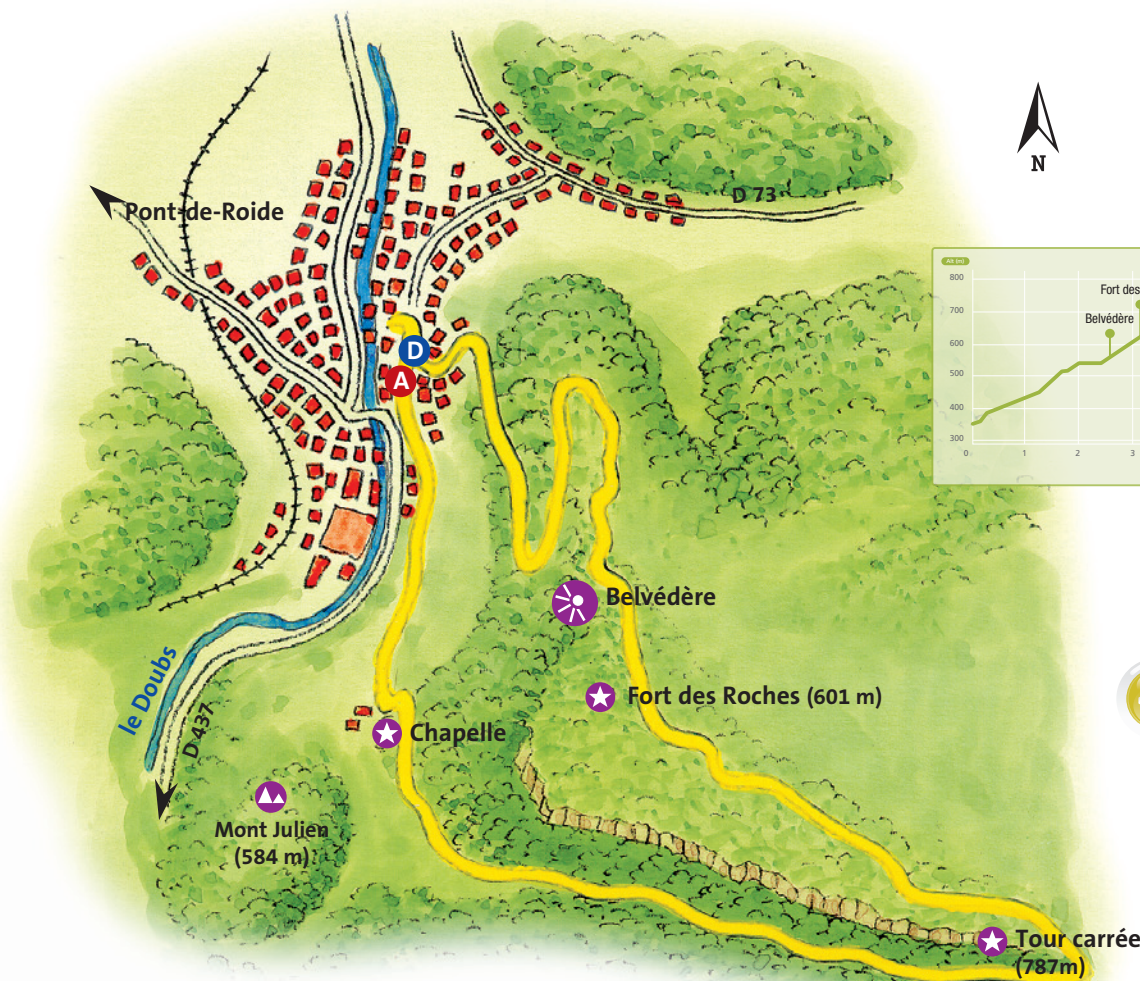
[www.doubs.travel](http://www.doubs.travel)

**Au fil du parcours :** belvédères, sentier de crêtes, milieu forestier.



**À voir dans les environs :**

- Montécheroux : Musée de la pince
- Mandeure : théâtre gallo-romain et belvédère
- Château de Belvoir
- Chapelle des Terres de Chaux
- Montbéliard : ville, château, musées
- Sochaux : Musée de l'aventure Peugeot



**Distance** 10 kilomètres  
**Durée** 3 heures 30  
**Dénivelé** 380 mètres

Cartographie IGN  
TOP 25 N° 3622 OT  
(Montbéliard)

Ce circuit est entretenu et balisé  
par l'Union de la randonnée verte.  
Tél. 03 84 51 33 80  
[www.union-randonnee-verte.fr](http://www.union-randonnee-verte.fr)

# MANDEURE

**DOUBS**  
LES BELLES RENCONTRES

**Difficulté : familiale**

**POINT DE DÉPART DU CIRCUIT :** Théâtre gallo-romain.

**GPS :** N 47°26.989' - E 006°47.746'

Toute l'information  
touristique  
en mobilité :



[www.doubs.travel](http://www.doubs.travel)

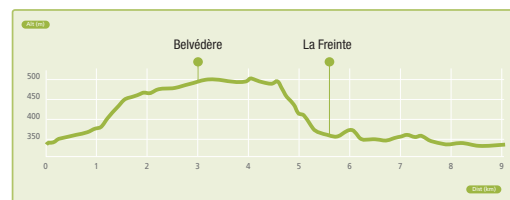


**Au fil du parcours :** belvédère, Théâtre gallo-romain (photo) et chapelle.



## À voir dans les environs :

- Château de Belvoir
- Montbéliard : ville, château, musées
- Sochaux : Musée de l'aventure Peugeot
- Site naturel du Pont sarrazin à Vandoncourt
- Fort du Mont Bart



Cache GPS Safari :

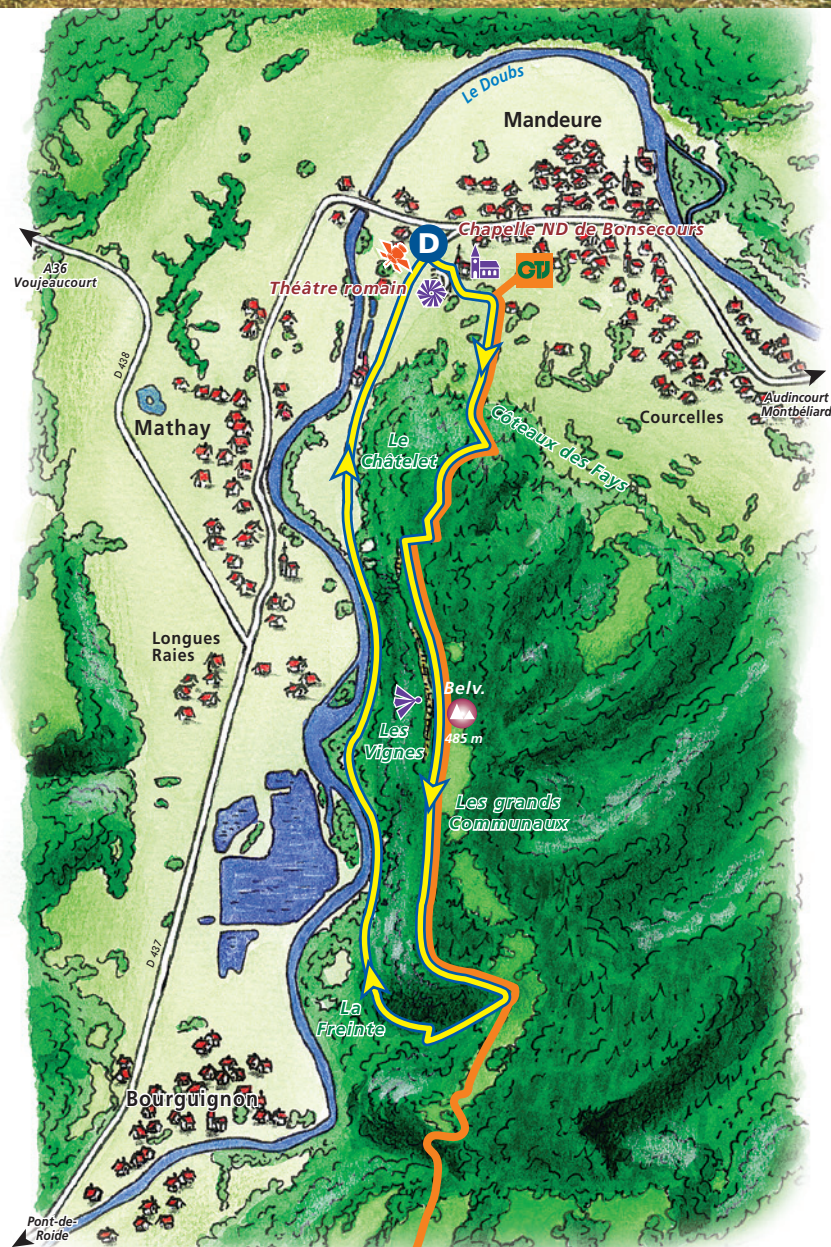
Mandeure



**Distance** 9,1 kilomètres  
**Durée** 3 heures  
**Dénivelé** 240 mètres

Cartographie IGN  
TOP 25 N° 3622 OT  
(Montbéliard)

Ce circuit est entretenu et balisé  
par l'Union de la randonnée verte.  
Tél. 03 84 51 33 80  
[www.union-randonnee-verte.fr](http://www.union-randonnee-verte.fr)



# LA ROCHE JELLA

# DOUBS

LES BELLES RENCONTRES

**Difficulté : moyenne**

**POINT DE DÉPART DU CIRCUIT :** Blamont : parking des Tilleuls

**GPS :** N 47°23.098' - E 006°51.112'

Toute l'information  
touristique  
en mobilité :



www.doubs.travel

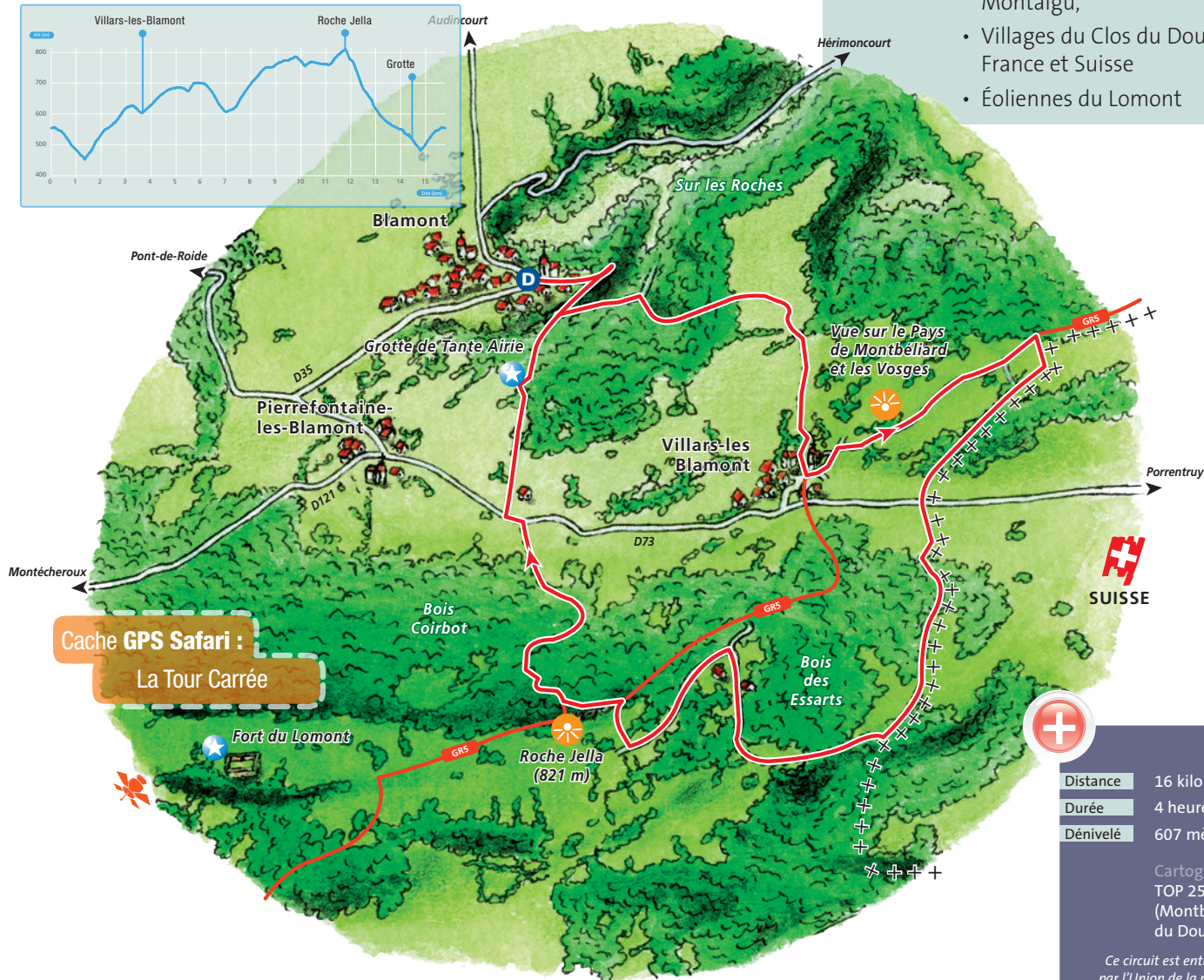
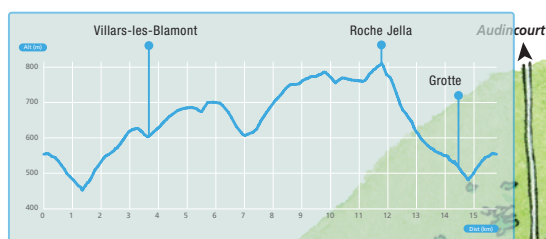


**Au fil du parcours :** panoramas sur le Pays de Montbéliard et les Vosges, point de vue sur les Alpes suisses, forêts, pâturages, bornes frontière (de la 417 à la 442), anciennes fortifications, ruines de batterie, grotte de Tante Airie.



### À voir dans les environs :

- Le Fort du Lomont
- Montécheroux : musée de la Pince,
- Mandeure : théâtre gallo-romain,
- Vallée du Dessoubre et cirque de Consolation,
- Valoreille : point de vue de Montaigu,
- Villages du Clos du Doubs entre France et Suisse
- Éoliennes du Lomont



Cache GPS Safari :  
La Tour Carrée



Distance	16 kilomètres
Durée	4 heures
Dénivelé	607 mètres

Cartographie IGN  
TOP 25 N° 3622 OT  
(Montbéliard/Vallée  
du Doubs)

Ce circuit est entretenu et balisé  
par l'Union de la randonnée verte.  
Tél. 03 84 51 33 80  
www.union-randonnee-verte.fr

# CHAPELLE ST-ERMINFROID

**DOUBS**  
LES BELLES RENCONTRES

**Difficulté : familiale**

**POINT DE DÉPART DU CIRCUIT :** Commune de Cusance. Chemin montant derrière l'église. Rejoindre la Croix de St-Erminfroid, prendre la direction du Val de Cusance. Revenir par la route jusqu'à Cusance en suivant le balisage jaune et bleu.

**GPS :** N 47°19.446' - E 006°25.485'

Toute l'information  
touristique  
en mobilité :



www.doubs.travel



**Au fil du parcours :** sites touristiques, belvédère, source du Cusancin, forêt, vallée. Arrivée sur un sentier de crête. Chapelle St-Erminfroid.

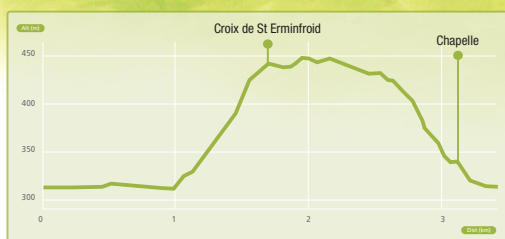


**À voir dans les environs :**

- Baume-les-Dames : abbaye, éco-musée...
- Château de Belvoir
- Abbaye de la Grâce Dieu
- Musée des maisons comtoises à Nancray

Cache **GPS Safari :**

Val de Cusance



**Distance** 3,5 kilomètres  
**Durée** 1 heure 50  
**Dénivelé** 100 mètres

Cartographie IGN  
TOP 25 N° 3423 ET  
(Baume-les-Dames)

Ce circuit est entretenu et balisé  
par l'Union de la randonnée verte.  
Tél. 03 84 51 33 80  
www.union-randonnee-verte.fr

# LES ROCHERS DE NANS

# DOUBS

LES BELLES RENCONTRES

**Difficulté : moyenne**

**POINT DE DÉPART DU CIRCUIT :** Rougemont, parking au centre du village.

**GPS :** N 47°28.809' - E 006°21.266'

Toute l'information  
touristique  
en mobilité :



www.doubs.travel



**Au fil du parcours :** belvédères, falaises, forêts, zones humides, château troglodyte, châteaux, fontaine-lavoir, couvent, chapelle du XV<sup>e</sup>, maison vigneronne.



## À voir dans les environs :

- Vallée de l'Ognon
- Base de loisirs de la Forge à Montagney-Servigney
- Plan d'eau de Bonnal
- Golf du château de Bournel à Cubry
- Musées, halte nautique... à Baume-les-Dames



# PAR MONTS ET PAR VAUX

# DOUBS

LES BELLES RENCONTRES

**Difficulté : familiale**

**POINT DE DÉPART DU CIRCUIT :** Lieu dit Le Rochet à Sourans. Descendre le hameau du Rochet et longer la forêt par le champ.

**GPS :** N 47°24.394' - E 006°37.668'

Toute l'information  
touristique  
en mobilité :



[www.doubs.travel](http://www.doubs.travel)



**Au fil du parcours :** Vallons, sentiers de crêtes en milieu forestier. Roches d'Onvaux et du Châtelard. Lavoir de Hyémondans, Prieuré de Lanthenans.



**À voir dans les environs :**

- Château de Belvoir
- Théâtre gallo-romain de Mandeure
- Montbéliard : ville, château, musées
- Sochaux : Musée de l'aventure Peugeot



**Distance** 10,5 kilomètres  
**Durée** 3 heures 30 et 4 heures  
**Dénivelé** 100 mètres

Cartographie IGN  
Série bleue N° 3522  
Ouest (L'Isle-sur-le-Doubs)

Ce circuit est entretenu et balisé  
par l'Union de la randonnée verte.  
Tél. 03 84 51 33 80  
[www.union-randonnee-verte.fr](http://www.union-randonnee-verte.fr)

# CHÂTEAU DE BELVOIR

# DOUBS

LES BELLES RENCONTRES

**Difficulté : moyenne**

**POINT DE DÉPART DU CIRCUIT :** Sancey-l'Église, parking de la Maison du temps libre.

**GPS :** 47°18.181' - E 006°35.489'

Toute l'information  
touristique  
en mobilité :



www.doubs.travel

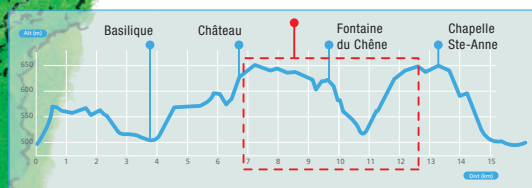


**Au fil du parcours :** prés bois, roches, pâtures, ruisseaux, panoramas, église du XVI<sup>e</sup> à Sancey-l'Église, basilique Ste-Jeanne-Antide et maison fleurie du XVIII<sup>e</sup> à Sancey-le-Long, halles du XIII<sup>e</sup>, château du XII<sup>e</sup> et XV<sup>e</sup>, chapelle avec point de vue à Belvoir.



## À voir dans les environs :

- Mandeure (théâtre gallo-romain)
- Montbéliard (ville, château, musée)
- Sochaux (musée Peugeot)
- Fort du Mont-Bart
- Audincourt (église du Sacré-Cœur)
- Éoliennes du Lomont



Distance	10 km ou 15 km 800 avec la boucle supplémentaire (fontaine du Chêne)
Durée	2 heures 50 ou 4 heures
Dénivelé	310 ou 405 mètres

Cartographie IGN  
TOP 25 N° 3523 OT  
(Vallée du Dessoubre/  
Cirque de Consolation/  
Montagne du Lomont)

Ce circuit est entretenu et balisé  
par l'Union de la randonnée verte.  
Tél. 03 84 51 33 80  
www.union-randonnee-verte.fr



# LA MOTTE DE GRAMMONT

**DOUBS**  
LES BELLES RENCONTRES

**Difficulté : moyenne**

**POINT DE DÉPART DU CIRCUIT :** Accolans : parking monument aux Morts.

**GPS :** N 47°29.687' - E 006°31.939'

Toute l'information  
touristique  
en mobilité :



www.doubs.travel

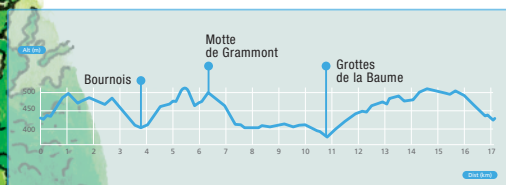
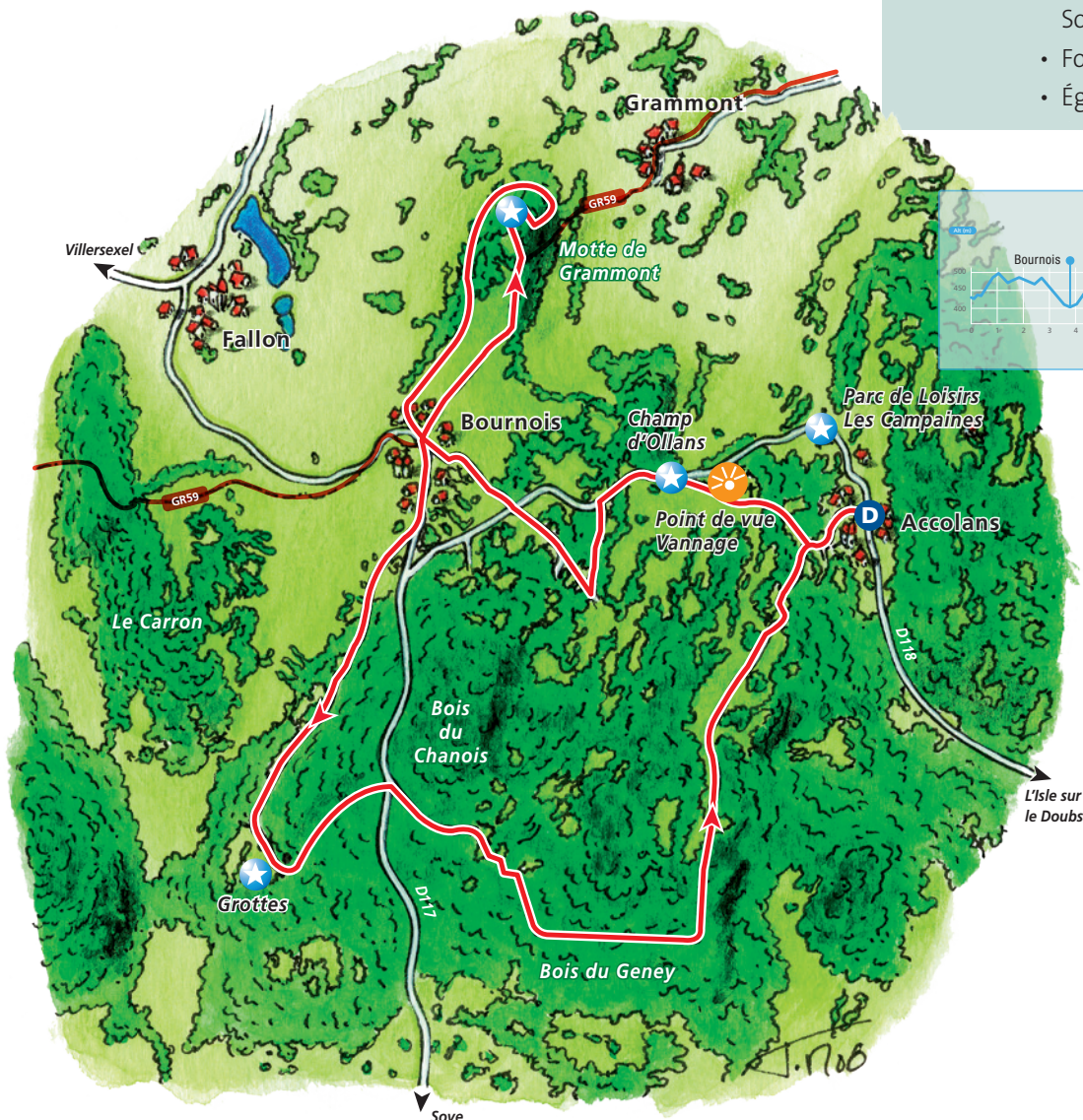


**Au fil du parcours :** réservoir-citerne, oratoire et église (chœur remarquable) d'Accolans, croix des champs Dolents (ou d'Ollans) en souvenir de la guerre de 10 ans, vierge de la Motte de Grammont, point de vue, grottes (grotte-école pour les spéléologues), coteaux, forêts, éperon fortifié.



## À voir dans les environs :

- Parc de Loisirs Les Campaines
- L'Isle-sur-le-Doubs
- Théâtre gallo-romain à Mandeure
- Ville, château, musée... à Montbéliard
- Musée de l'Aventure Peugeot à Sochaux
- Fort du Mont-Bart
- Église du Sacré-Cœur à Audincourt



Distance	17,2 kilomètres
Durée	4 heures
Dénivelé	460 mètres

Cartographie IGN  
Série bleue  
N° 3522 O

Ce circuit est entretenu et balisé  
par l'Union de la randonnée verte.  
Tél. 03 84 51 33 80  
www.union-randonnee-verte.fr



# LES BELVÉDÈRES DE LA VALLÉE DU DOUBS

# DOUBS

LES BELLES RENCONTRES

**Difficulté : sportive**

**POINT DE DÉPART DU CIRCUIT :** Novillars.

**GPS :** N 47°17.112' - E 006°08.077'

Toute l'information  
touristique  
en mobilité :



[www.doubs.travel](http://www.doubs.travel)

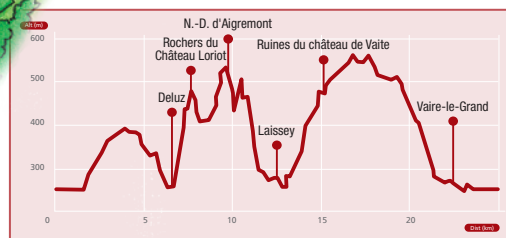
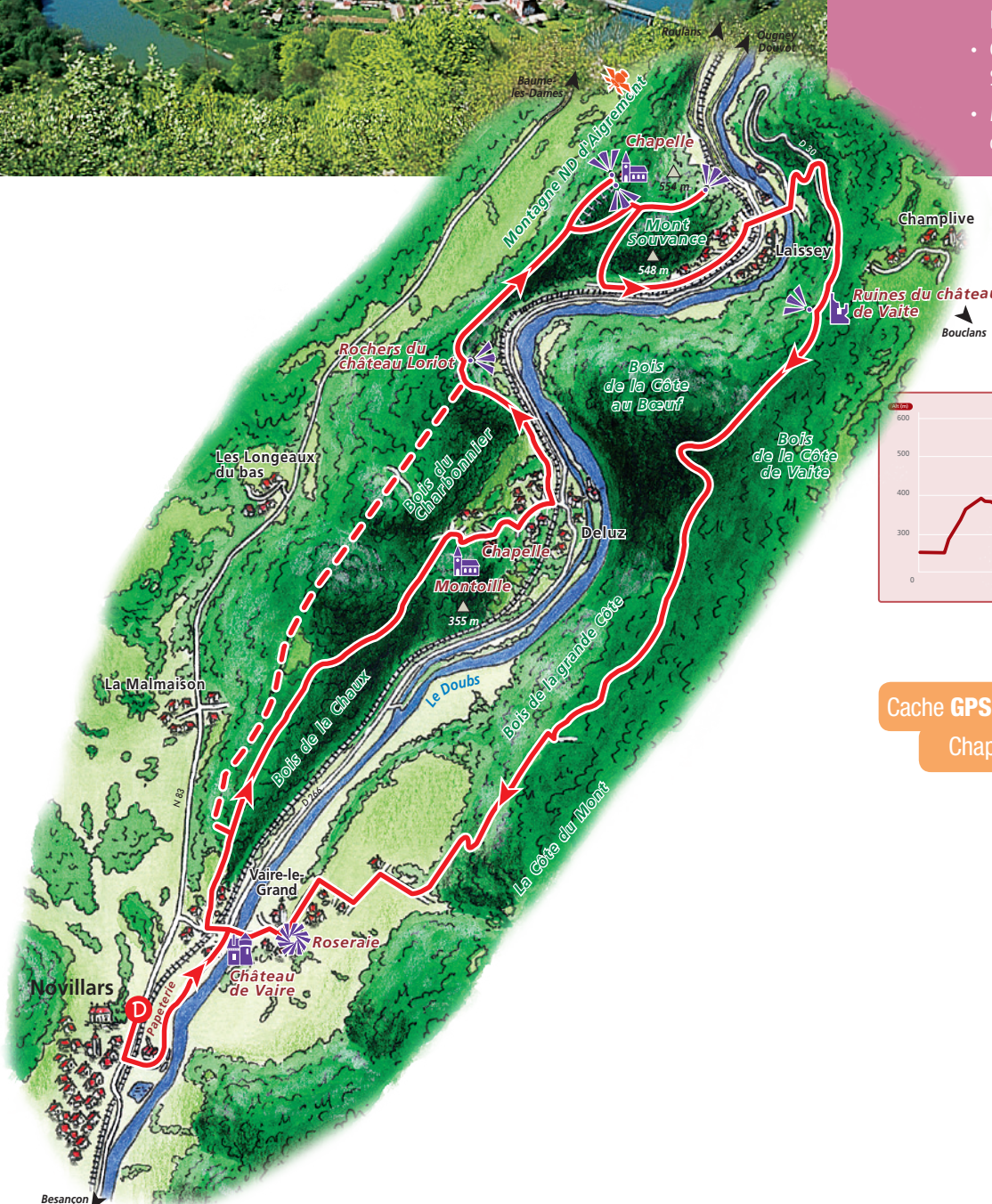


**Au fil du parcours :** 4 belvédères sur la Vallée du Doubs. Sentier de crête, milieu forestier.



## À voir dans les environs :

- Ville de Besançon, Ville d'Art et d'Histoire : Citadelle, Musée du temps, Musée des beaux-arts et d'archéologie, Horloge astronomique, promenades en bateau sur le Doubs...
- Château de Vaire-Arcier et Roseraie Sauvageot
- Musée de plein air des maisons comtoises à Nancray



**Cache GPS Safari :**

Chapelle à Aigremont (Roulans)



**Distance** 22 kilomètres  
**Durée** 6 heures  
**Dénivelé** 810 mètres

Cartographie IGN  
Série bleue N° 3423  
Ouest (Novillars)

Ce circuit est entretenu et balisé  
par l'Union de la randonnée verte.  
Tél. 03 84 51 33 80  
[www.union-randonnee-verte.fr](http://www.union-randonnee-verte.fr)

# LE CHÂTEAU MÉDIÉVAL

**DOUBS**  
LES BELLES RENCONTRES

**Difficulté : familiale**

**POINT DE DÉPART DU CIRCUIT :** Montfaucon, parking de la salle polyvalente.

**GPS :** N 47°14.075' - E 006°04.639'

Toute l'information  
touristique  
en mobilité :



[www.doubs.travel](http://www.doubs.travel)

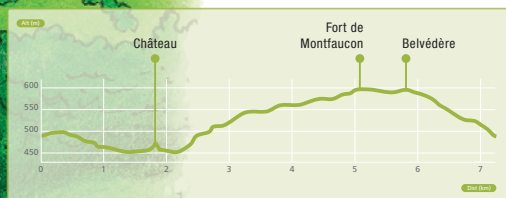


**Au fil du parcours :** château médiéval, forêt, falaises, pelouses sèches, fort, belvédère.



**À voir dans les environs :**

- Musée de plein air des maisons comtoises à Nancray
- Marais de Saône
- Sources d'Arcier
- Chapelle des Buis et monument de la Libération
- Ville de Besançon



**Cache GPS Safari :**

Le belvédère de Montfaucon



**Distance** 7,2 kilomètres  
**Durée** 2 heures  
**Dénivelé** 228 mètres

Cartographie IGN  
TOP 25 N° 3323 ET  
(Besançon)

*Ce circuit est entretenu et balisé  
par l'Union de la randonnée verte.  
Tél. 03 84 51 33 80  
[www.union-randonnee-verte.fr](http://www.union-randonnee-verte.fr)*