


# 19

## La Balade des Champs Cerisiers OFFEMONT

découvrons  
le Territoire

RÉALISATION • Objectif (2022) - Crédit Photo : G.DUMAS - Maison du Tourisme



### INFOS PRATIQUES

#### APRÈS LA RANDONNÉE

- Etang des Forges
- Sentier de la Roselière
- Fort de la Miotte
- Vestiges du temple gaulois

#### HÉBERGEMENTS ET RESTAURATION

- Gîtes de France Service Réservation  
2 bis, rue Clemenceau – 90000 BELFORT  
tél. 03 84 55 90 95 – fax 03 84 55 90 70  
e-mail : service.reservation@ot-belfort.fr
- Hôtel restaurant «Mon Village»  
53 rue Aristide Briand  
tél. 03 84 54 82 00 – fax 03 84 26 18 50
- Camping International de l'étang des Forges\*\*\*  
Ouvert du 10 avril au 30 septembre  
4 rue du Gl Béthouart 90000 BELFORT  
tél. 03 84 22 54 92 – fax 03 84 22 76 55  
e-mail : contact@camping-belfort.com  
www.campings-belfort.com

#### GUIDE DES HÉBERGEMENTS ET RESTAURATION

sur simple demande à la Maison du Tourisme  
Pour découvrir l'ensemble des itinéraires de randonnée vous pouvez vous procurer la carte IGN TOP 25 du secteur disponible dans les librairies, grandes surfaces et à la Maison du Tourisme.

#### MAISON DU TOURISME

2 bis, rue Clemenceau  
90000 BELFORT  
Tél. 03 84 55 90 90 – Fax 03 84 55 90 70

découvrons  
le Territoire



### RECOMMANDATIONS AUX RANDONNEURS



**Rythme de marche**  
 ↗ 3 km/heure à plat, 300 m de dénivelé/heure en montée,  
 ↘ 400 m de dénivelé par heure en descente.

#### Pensez y

Les sentiers traversent souvent des espaces naturels fragiles, veillez à ne pas vous écarter du parcours balisé. Vous allez emprunter des sentiers situés sur des propriétés privées. Respectez les clôtures et prenez garde au bétail. De nombreuses espèces végétales sont rares ou protégées. Evitez la cueillette des fleurs et respectez les arbres. Notre région est riche en faune à plumes et à poils, ne laissez pas les chiens courir après les animaux. Pour camper, vous devez demander l'autorisation du propriétaire du terrain, renseignez vous dans les mairies. Pour que la nature demeure, n'allumez pas de feu et emportez vos détritiques jusqu'à la prochaine poubelle.

Depuis 1990, le Conseil général aménage et entretient un réseau de 700 Km d'itinéraires de randonnée pédestre.

### ASSOCIATIONS DÉPARTEMENTALES DE RANDONNÉES

- La Bermontagne**  
3, rue du Fort – 90400 Bermont  
Tél. 03 84 56 00 02
- Châtelet rando**  
rue du Bourg  
90100 St Germain Le Châtelet
- Compagnie Belfort Loisirs (CBL)**  
4 rue Jean-Pierre Melville  
90000 BELFORT – Tél. 03 84 26 34 25
- Club Alpin Français (CAF)**  
4 rue Soufflot – 90000 Belfort  
Tél. 03 84 21 78 80
- Club sous-vosgien des Sentiers**  
Mairie – 90170 Etueffort  
Tél. 03 84 29 33 61
- Découverte des 3 vallées du Ballon d'Alsace**  
Tél. 06 80 03 34 40
- Gym plus**  
121, avenue Jean Jaurès  
90000 Belfort – Tél. 03 84 58 17 23
- Compagnie des Accompagnateurs en Montagne Massif des Vosges, Bureau du Ballon d'Alsace**  
Tél. 06 70 55 73 37

### ADRESSES UTILES

- Maison du Tourisme du Territoire de Belfort**  
2, bis rue Clemenceau – 90000 Belfort  
Tél. 03 84 55 90 90 – Fax 03 84 55 90 70  
www.ot-belfort.fr  
tourismego@ot-belfort.fr
- Office de Tourisme de Delle**  
Halle des cinq fontaines – 90100 Delle  
Tél. 03 84 36 03 06 – Fax 03 84 56 22 25  
omt@delle.fr
- Office de Tourisme des Vosges du Sud**  
Parc du Paradis des Loups  
90200 Giromagny  
Tél. 03 84 29 09 00 – Fax 03 84 29 33 80  
officedutourisme.vosges-sud@orange.fr
- Maison Départementale de l'Environnement**  
Site du Malsaucy – 90300 Sermamagny  
Tél. 03 84 29 18 12
- Répondeur Météo France**  
Tél. 08 92 68 02 90




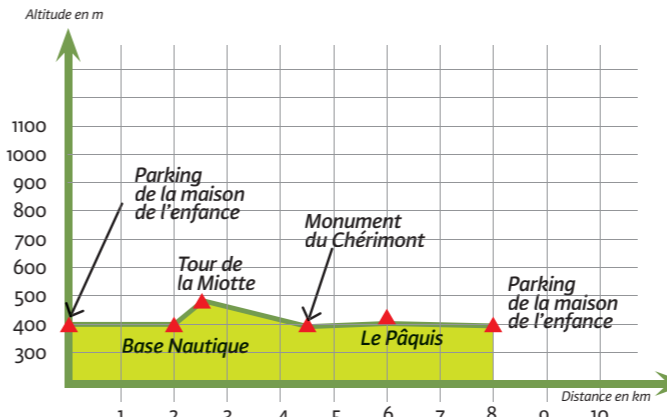
## Fiches randonnées également disponibles

- 1 Sur les traces du Maquis de la Planche des Belles Filles
- 2 La Balade des Points de Vue
- 3 L'Ouvrage de la Côte
- 4 Le Sentier des Bornes
- 5 Du Sentier de la Roselière à celui des Hauts de Belfort
- 6 La Promenade en forêt du Mont
- 7 Le Tour de Haut Bois
- 8 Du Bois de la Duchesse à la Bourbeuse
- 9 Dans le Salbert
- 10 Les Hautes Bornes
- 11 La Fontaine Mazarin
- 12 Du Fayé à la Tête le Moine
- 13 Sur le Chemin des Moines de Cluny
- 14 Le Sentier des Mines
- 15 Le Sentier du Verchat
- 16 Sur les Hauts de Lamadeleine Val des Anges
- 17 La Haute Vallée de la Savoureuse
- 18 Le Tour du Ballon
- 19 La Balade des Champs Cerisiers
- 20 Le Tour de Rechesy
- 21 Le Baerenkopf depuis Rougemont-le-Château
- 22 Sur les Pas de St-Dizier-l'Evêque
- 23 Bermont – Le Bermontour
- 24 Dorans – Le Sentier des Fontaines
- 25 Les Vies des Evettes
- 26 La Promenade du Verbote
- 27 Le Tour du Malsaucy

# 19

Le sentier  
du souvenir

Départ : OFFEMONT  
 (à 5 km au nord-est de Belfort par les CD13 et CD22)  
 Parking : de la maison Intercommunale de l'enfance et des loisirs (MIEL)  
 Balisage :   
 Distance : 8 KM    Durée : 2 heures 30    Dénivelé : 65 m



## La Tour de la Miotte



Vue de la Miotte sur Belfort

Nombreux sont les belfortains qui la reconnaissent de loin et l'intègrent au dispositif fortifié du «Camp retranché». Pourtant une légende de l'accompagnement : Les parents venaient y chercher leurs bébés.

C'était au sommet de la Tour que la cigogne les déposait.

## Le Monument du Chérumont

Durant l'été 1944, les troupes d'occupation se replient sur l'Allemagne. Harcelées par l'aviation de chasse alliée qui leur infligent de lourdes pertes, par les maquis locaux qui leur tendent des embuscades, leur retour de l'autre côté du Rhin est de plus en plus difficile. La gestapo très présente sur tout le territoire français procède régulièrement à des arrestations, torture les prisonniers, les déporte vers les camps d'extermination ou les fusille sur place. Ici à Belfort, la caserne Friedrich sert de lieu d'internement provisoire. Devant l'avancée des troupes libératrices, les décisions sont prises par la «Commandantur» : il faut faire disparaître par petits groupes les résistants. Ainsi découvrira-t-on dans les mois qui suivirent la libération de Belfort (21 novembre 1944) de nombreux charniers : Banvillers, Auxelles-Haut, le Fort Hatry, Chaux, Offemont... Le 22 septembre 44, un groupe de 20 jeunes gens est fait prisonnier dans le maquis de Magny-d'Anigon ou maquis du Chérumont. Ils sont internés à la caserne Friedrich ; en ressortent 4 jours plus tard et sont emmenés en bordure de la forêt du Bromont. Ils y seront lâchement assassinés, leurs corps enterrés. Le tumulus n'est découvert qu'en avril 45. La reconnaissance des corps permettra de savoir qu'ils résidaient tous dans le canton de Lure. Grâce à une souscription publique un monument sera inauguré le 1<sup>er</sup> octobre 1946.

## Le Sentier de la Roselière



Lac des Forges

C'est le chemin qui suit les bords de l'ÉTANG des FORGES. Il traverse des zones boisées et longe des roselières. Grâce à une longue passerelle, le promeneur traverse un milieu, humide. Tout au long du cheminement, des panneaux informent et sensibilisent le visiteur sur différents thèmes : les plantes typiques des roselières, les poissons, la géologie, l'avifaune nicheuse et celle de passage...

**1** **Départ** : Du parking de la Miel, partir à droite. Le chemin rejoint rapidement celui de la Roselière.

**2** Le suivre à gauche, après avoir utilisé plusieurs passerelles, quitter le sentier de la roselière, continuer tout droit. Le chemin rejoint la route, la traverse puis remonte au travers d'un ensemble de jardins potagers.

**3** Traverser la rue de la 1<sup>ère</sup> division blindée et monter tout droit le chemin de la Tour puis une allée gravillonnée. A la lisière du bois partir à droite puis à gauche sur un chemin qui monte doucement.

**4** Il parvient au pied de la Tour de la Miotte. Face au tunnel, continuer tout droit. Belle vue panoramique sur la ville de Belfort, la commune d'Offemont, tout le Piémont et la ligne bleutée des Vosges. L'itinéraire longe le bas des fortifications du Fort de la Miotte, passe sous un escalier en pierre taillée qui mène dans les fossés du Fort. Continuer toujours sur la crête. Les grosses bornes hexagonales trouvées en chemin délimitaient jadis la propriété militaire. Le sentier descend rapidement jusqu'à la route menant à Denney. La traverser et suivre un chemin très large qui aboutit au monument du Maquis de Chérumont. Au début de l'esplanade du monument, prendre à droite un sentier forestier qui suit sa lisière.

**5** Il débouche sur un autre chemin, celui de la randonnée des forts, l'emprunter à gauche. A la sortie du bois, vue panoramique sur le Salbert et le clocher d'Offemont. Il aboutit à la rue du Pâquis qui traverse la partie basse de Vétrigne. Tourner à gauche et suivre la rue de la Versenne.

**6** Suivre la piste cyclable. A la rue des Eygras, tourner à gauche, elle mène à la MIEL **1**.